




کتابخانه مجلس شورای ملی

اسم کتاب: اطلس جغرافی عمر جدید

مؤلف/ترجم: عبدالقادر بن علمجو

موضوع تألیف: نقشه ایران



مؤسسه ۱۳۰۲

شماره دفتر  
**۱۰۶۹۴**

۱۰۶۹۴

اطلس جغرافی عمر جدید  
شامل بر ۲۸ برگ نقشه  
ابن علمجو عبدالقادر  
تراک . ۱۳۰۲ ق

۳  
-----  
۹۲۵

۲۰  
-----  
۹۲۵



اطلس نامه

جغرافیة عهد جدید

مشتمل بر چهارمیهست ورق نقشه در یکین

مؤلف و مرصع است

اختلاف لفظ و اصطلاح منقول است از ابن

صفحه ۳۷

حقیق  
ابن الفاضل النخعی عاملی

عبدالقفا

|           |       |             |
|-----------|-------|-------------|
| سومار     | _____ | نخ          |
| علم ابن   | _____ | خلف فارس    |
| میرزا ابن | _____ | علم ابن علی |
| الحلیف    | _____ | قطف         |
| یغیغی     | _____ | بلخ         |
| تادوس     | _____ | تدر         |

با همه تمام سلیقاها معلومند تا  
که در سن ۱۱۷۵

در قزوین بنویسید و از آنجا

قرآن را از آنجا

مدرستین را و محضر این است استیلا  
پذیرفت

منطبعة

طهران

در المطبعه انجمن معارف و معاهده عالی  
مبارک در طهران

۱۳۰۲



اطلس تانیر  
جغرافیة و عهدیات  
مشمول بر چهار نقشه و نقشه  
رضه کین



# فهرست

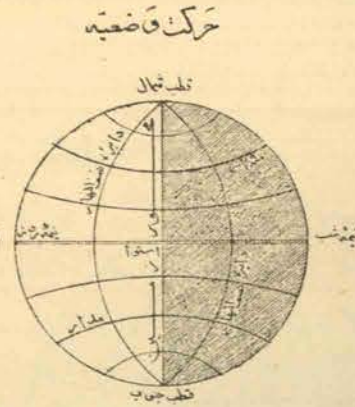
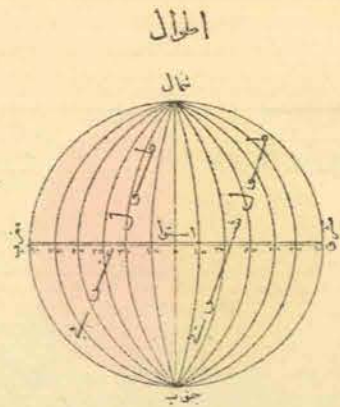
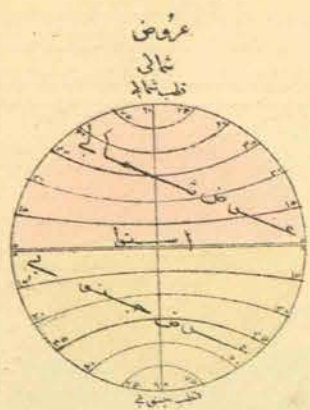
## آنها اطلس بازره جغرافیه و اخبار

نهمین نرگین هیات عالم است متعلقان  
 دهمین ارض هیات متعلقان ایا و نرگین هیات  
 یازدهمین جهان ادرود و کره و وسطا جغرافیا و بعضی دونه  
 چهارم جهان است موافق تصویر مکرر  
 پنجم جهان است غایت طبقات مختلفه ترا در انشا  
 ششم وضع طبیعی مملکت اروپا است  
 هفتم تقسیمات درونی مملکت اروپا است  
 هشتم وضع طبیعی مملکت آسیا است  
 نهم تقسیمات درونی مملکت آسیا است  
 دهم وضع طبیعی مملکت افریقا است  
 یازدهم تقسیمات درونی مملکت افریقا است  
 دوازدهم وضع طبیعی مملکت امریکا است  
 سیزدهم تقسیمات درونی مملکت امریکا است  
 چهاردهم عالم بیبر است که اقیانوس می نامند  
 پانزدهم وضع طبیعی مملکت فرانسه است  
 شانزدهم فرانسه را مطابق باطله و پاره ها جدا

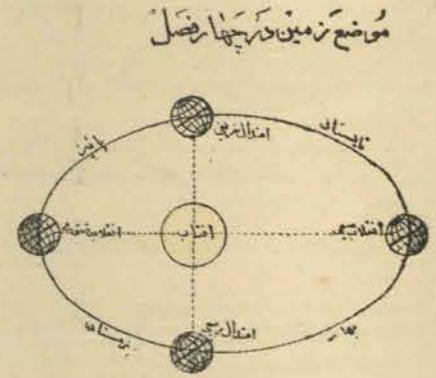
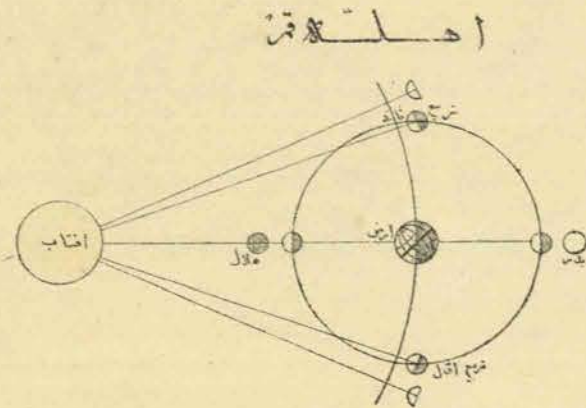
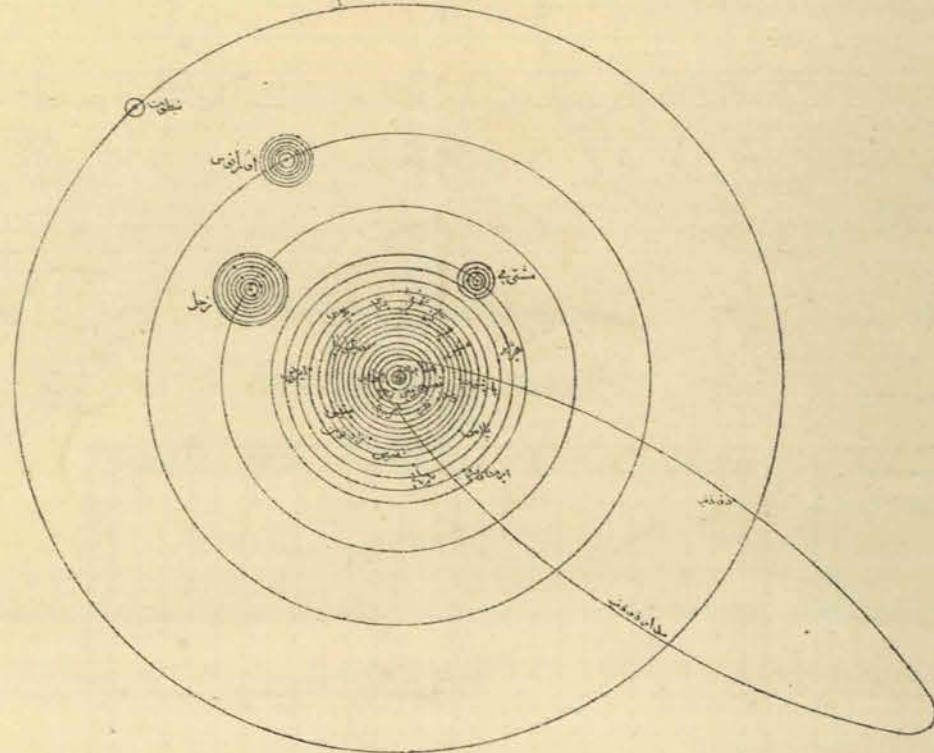
هجدهم فرانسه است که در ایالات متحده  
 نوزدهم فرانسه است که در ایالات متحده  
 بیستم فرانسه است که در ایالات متحده  
 بیست و یکم فرانسه است که در ایالات متحده  
 بیست و دویم مملکت بلجیک است که هولند نیز گویند  
 بیست و سوم مملکت سوئیس است  
 بیست و چهارم ممالک المان است که در طبیعت بسیار  
 بیست و پنجم مملکت المان است  
 بیست و ششم مملکت استرالیه است  
 بیست و هفتم کوئینزلند است  
 بیست و هشتم مملکت مؤلفه از برتانیه و ایرلند است  
 بیست و نهم ممالک سوئد و نروژ و دانمارک است  
 سی و ام مملکت دانمارک است که در فینلاندا  
 سی و یکم مملکت سوئد است که در سوئد و فنلاند  
 سی و دویم مملکت سوئد است که در سوئد و فنلاند

سی و سوم مملکت اسپانیا است  
 سی و چهارم مملکت عثمانیه است که در اروپا و آسیا  
 سی و پنجم مملکت یونان جدید است  
 سی و ششم مملکت عثمانیه است که در اروپا و آسیا  
 سی و هفتم مملکت عربستان و ایران و افغانستان و بلوچستان  
 سی و هشتم مملکت و شبه قاره است که در هند و چین  
 سی و نهم مملکت هندوستان و هند چین  
 سی و دهم مملکت مصر و نوبه و حبشه  
 سی و یازدهم مملکت بریتانیا و اکثر الجزایر و تونس  
 سی و دوازدهم مملکت الجزایر متعلقه بدولت فرانسه  
 سی و سیزدهم ممالک افریقا و وسط و جنوب  
 سی و چهارم ممالک آمریکا و ایالات متحده و کانادا  
 سی و پنجم ایالات متحده و ایالات متحده  
 سی و ششم ایالات متحده و چین و ژاپن و کوریا و تایوان  
 سی و هفتم مملکت خطوط نادر افیش و صفر کره زمین



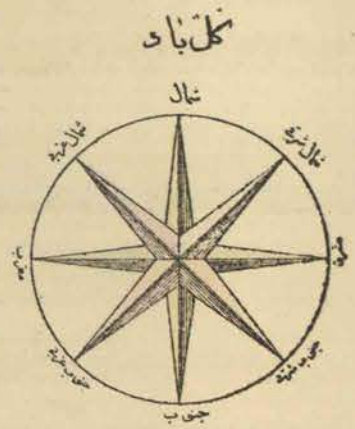
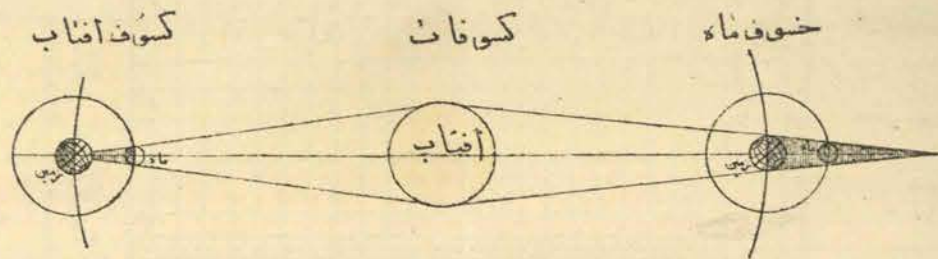


هيات جديد عالم



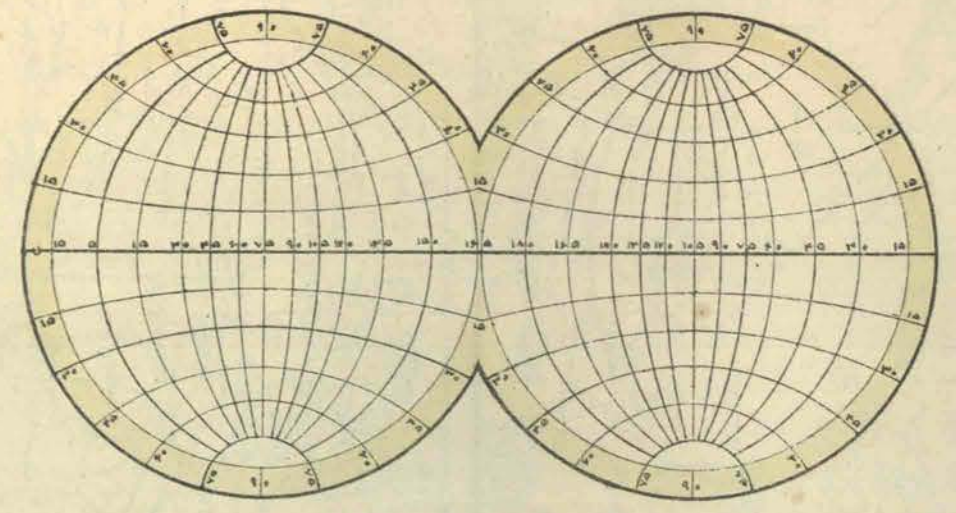
شکلهیات

ترجمه و تصحیح حاج میرزا عبد القادر محمد علی  
۱۳۰۱


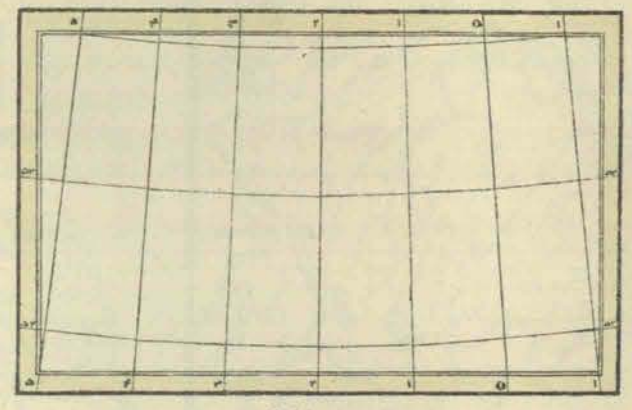




### نکر سیم جهان فنا که در نصف کوه

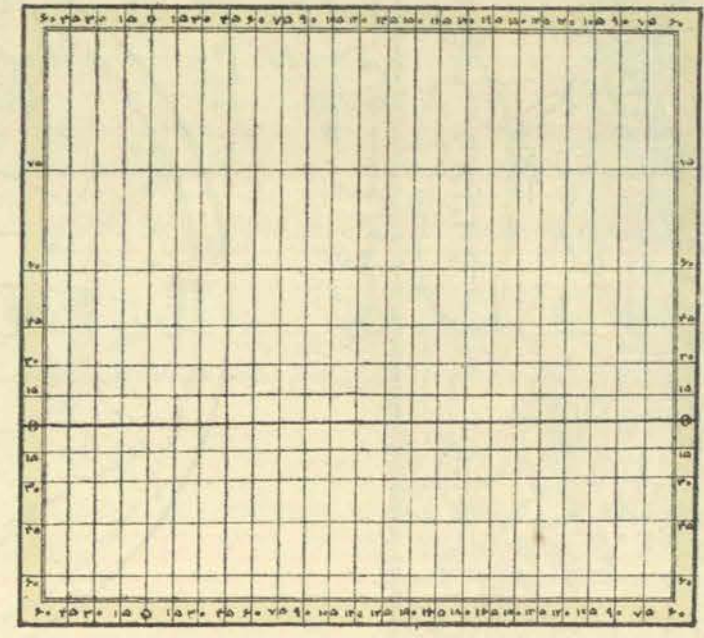


### نکر سیم شبک نقشه جهت شمال که در ساعت

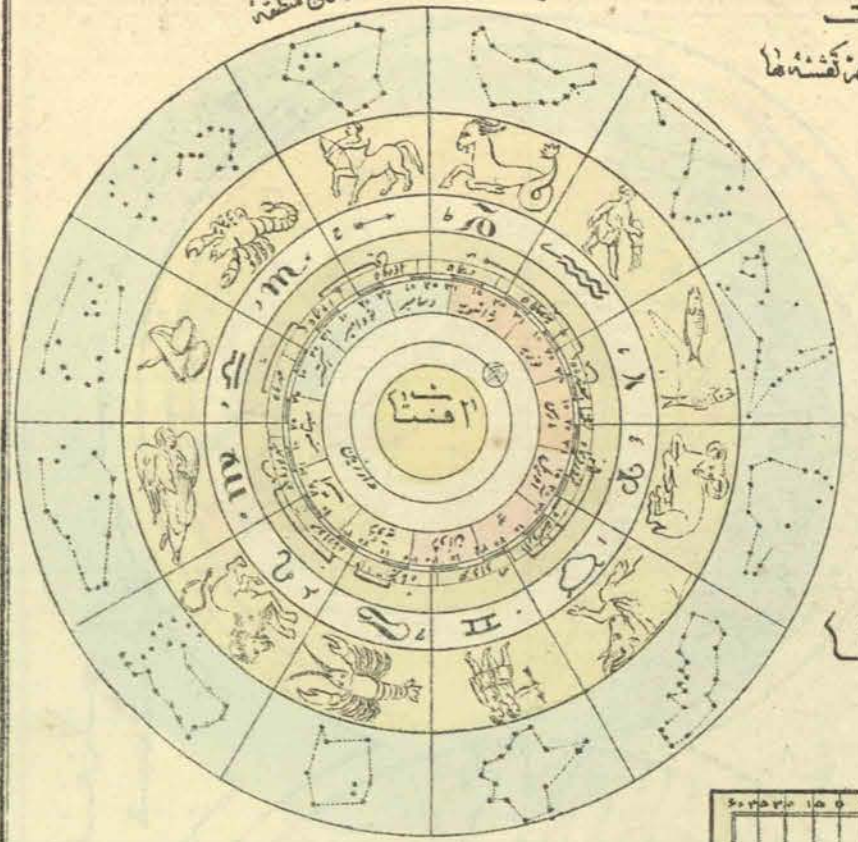


### اشکال هیکت مقطعاتی برین و طول ابیات و کیم نقشه فنا

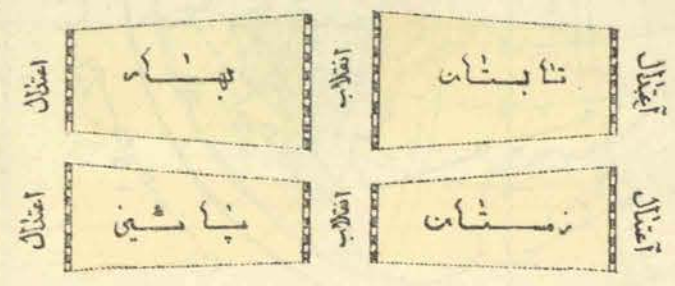
### نکر سیم شبک جهان فنا سواحل و تقویم و کیم نقشه فنا



### ملاناث برین و کیم نقشه



### مقایسه طول ابیات که در سؤل انجیه

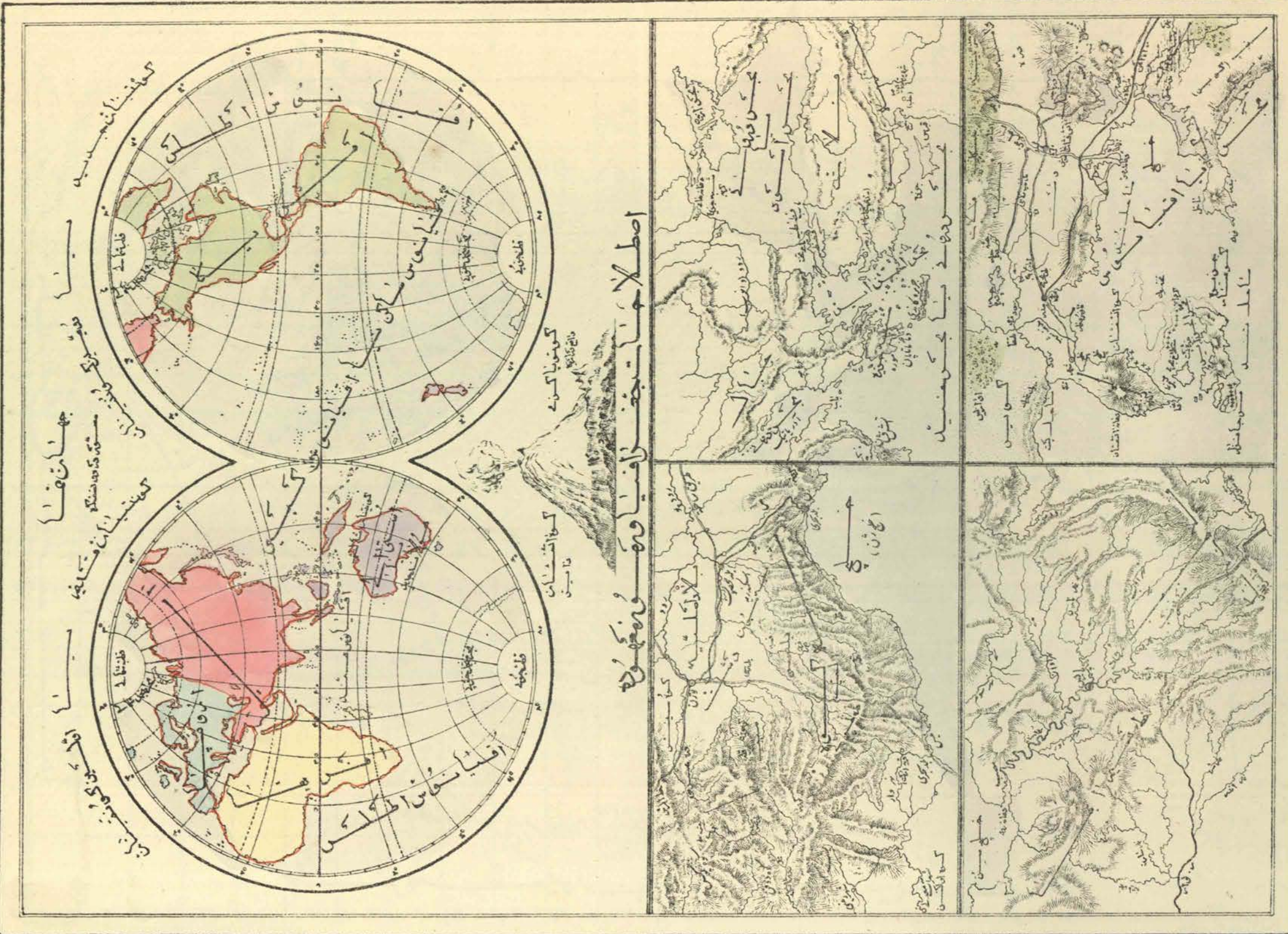


که در آن کتاب...

میزان...

که در آن کتاب...





اصطلاحات بخارا و افغانیا و ترکمنستان

فلات شرقی  
فلات غربی  
فلات شمالی  
فلات جنوبی  
فلات مرکزی

کوهستان کوهستان  
دشت کوهستان  
کوهستان کوهستان  
کوهستان کوهستان  
کوهستان کوهستان

کوهستان کوهستان  
کوهستان کوهستان  
کوهستان کوهستان  
کوهستان کوهستان  
کوهستان کوهستان

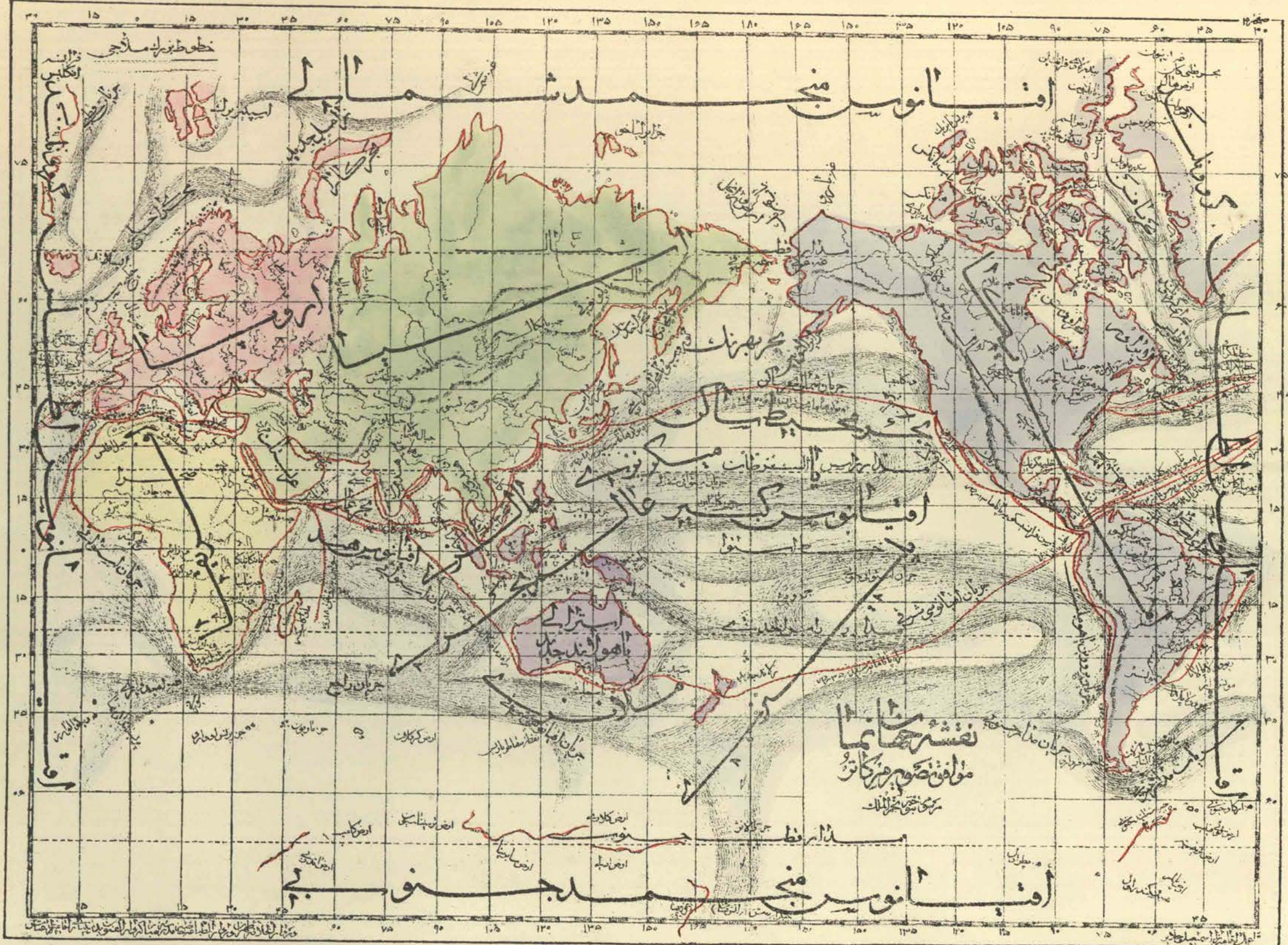
کوهستان کوهستان  
کوهستان کوهستان  
کوهستان کوهستان  
کوهستان کوهستان  
کوهستان کوهستان

کوهستان کوهستان  
کوهستان کوهستان  
کوهستان کوهستان  
کوهستان کوهستان  
کوهستان کوهستان

کتابخانه ملی افغانستان

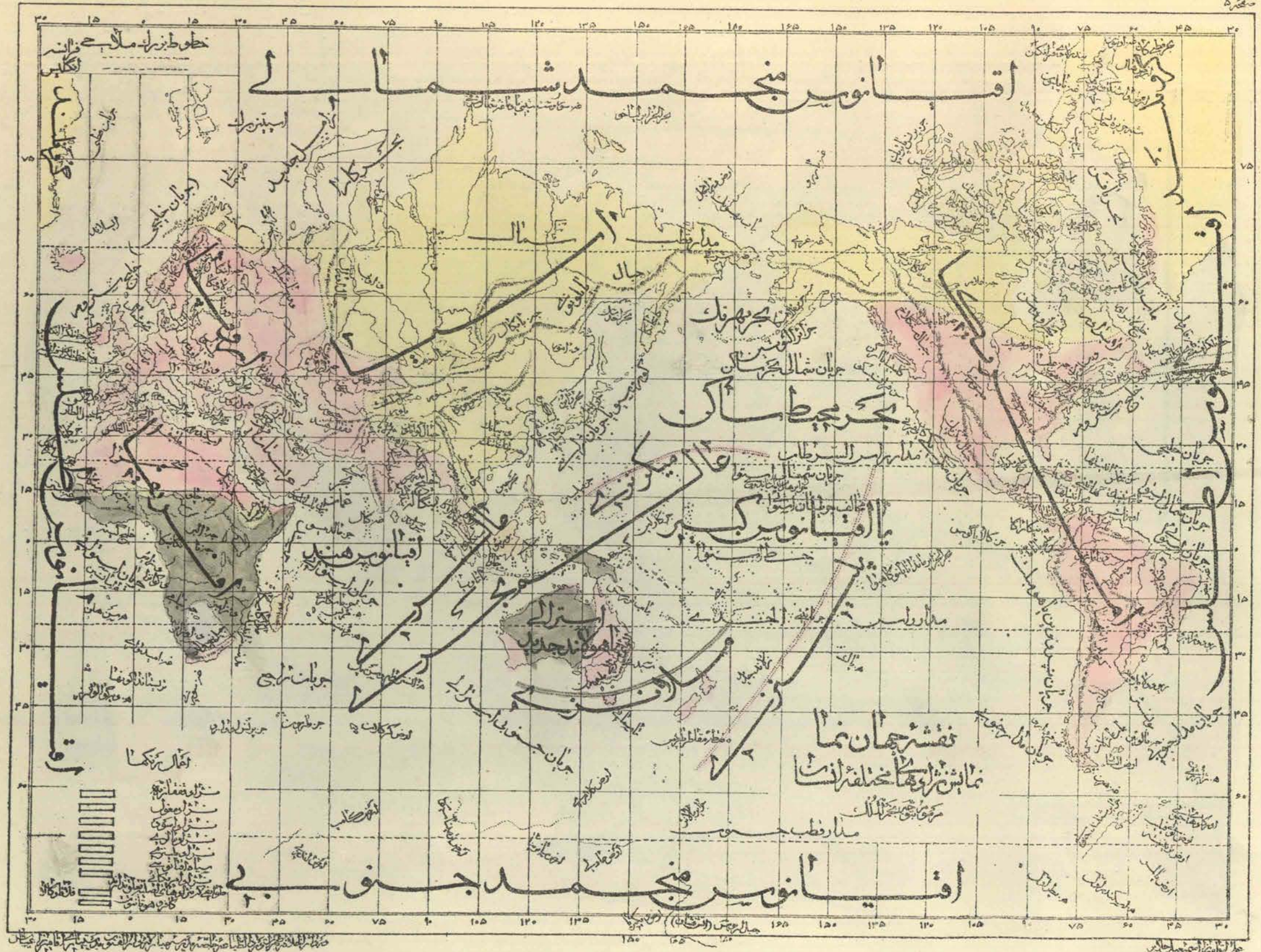
کتابخانه ملی افغانستان





نقشه جهانها مؤلف: شیخ میرزا کاظم مترجم: شیخ میرزا کاظم





خطوط بزرگ ملایم و انحنای

# اقیانوس منج شمالی

## بحر بنگال

## یا اقیانوس بکر

## فشیان نما

# اقیانوس منج جنوبی

- اقیانوس منج
- شمالی
  - جنوبی
  - ...

مطابق نقشه...





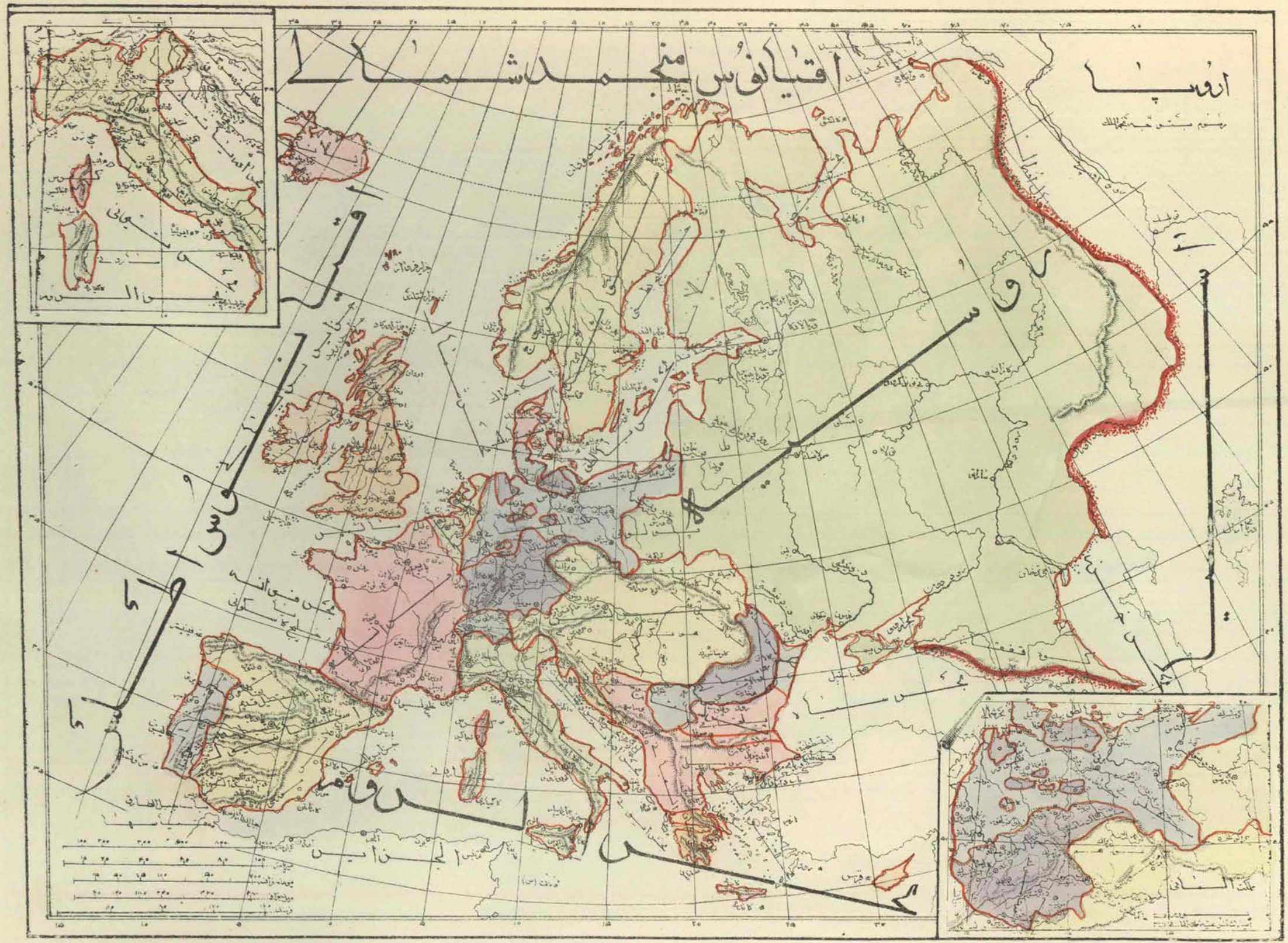
مقياسها  
 ٣٠٠ ٢٠٠ ١٠٠ ٥٠ ٢٥  
 ميل  
 ٣٠٠ ٢٠٠ ١٠٠ ٥٠ ٢٥  
 فرسنگ

طبعه  
 ارونيان  
 مودنيق  
 محمد الملك

نصف

نصف

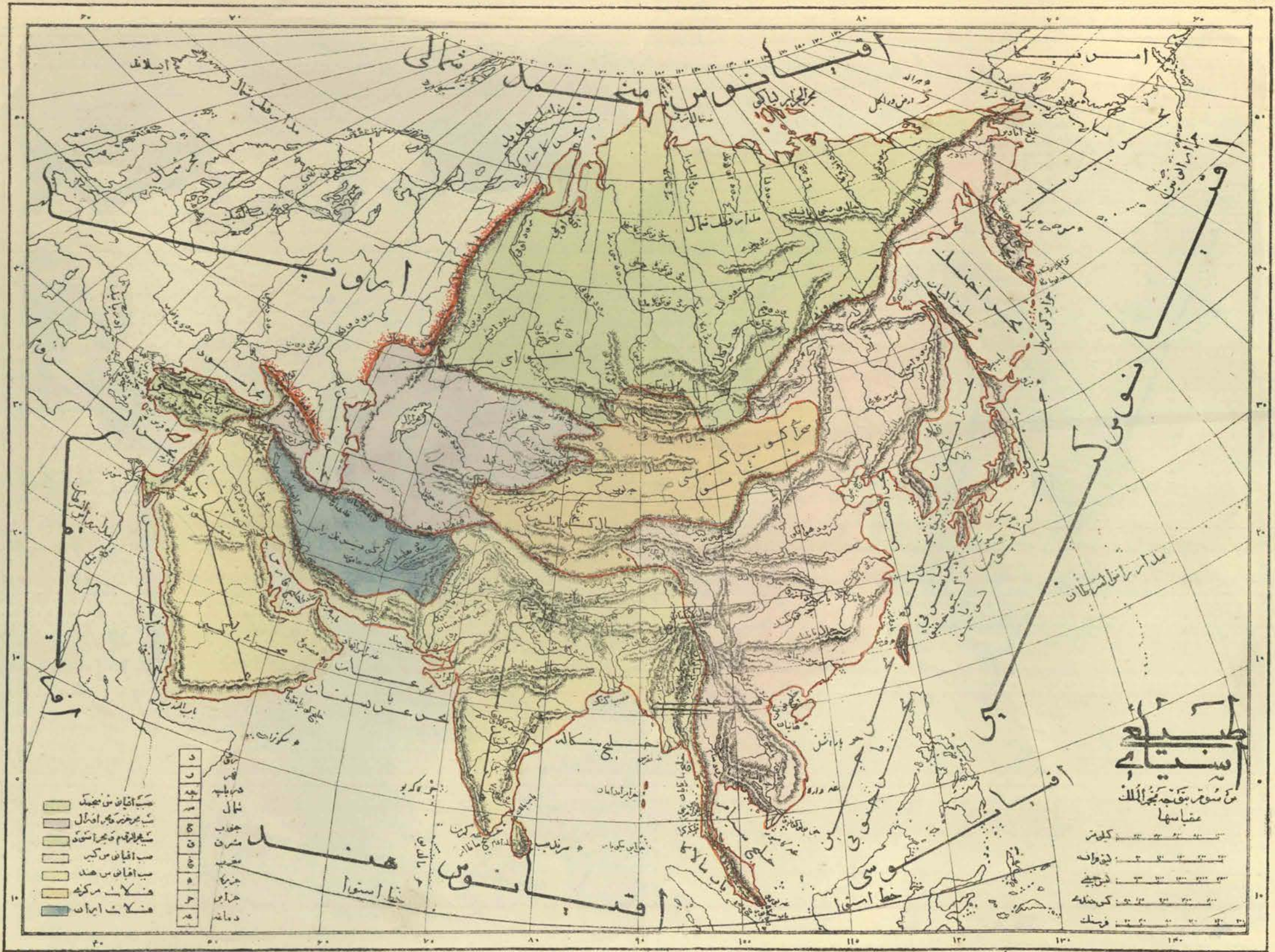




هذا الخارطة هي من تصانيف الخارطة التي رسمها الخليل بن أحمد بن يونس في سنة ١٤٨٢

هذا الخارطة هي من تصانيف الخارطة التي رسمها الخليل بن أحمد بن يونس في سنة ١٤٨٢





- |    |         |
|----|---------|
| ۱  | کوهستان |
| ۲  | کوهستان |
| ۳  | کوهستان |
| ۴  | کوهستان |
| ۵  | کوهستان |
| ۶  | کوهستان |
| ۷  | کوهستان |
| ۸  | کوهستان |
| ۹  | کوهستان |
| ۱۰ | کوهستان |
| ۱۱ | کوهستان |
| ۱۲ | کوهستان |
| ۱۳ | کوهستان |
| ۱۴ | کوهستان |
| ۱۵ | کوهستان |
| ۱۶ | کوهستان |
| ۱۷ | کوهستان |
| ۱۸ | کوهستان |
| ۱۹ | کوهستان |
| ۲۰ | کوهستان |

**طبیعیة افغانستان**  
 من سوره بنو قریظ المک  
 عباسها

کلومتر  
 ۰ ۱۰ ۲۰ ۳۰ ۴۰ ۵۰ ۶۰ ۷۰ ۸۰ ۹۰ ۱۰۰ ۱۱۰ ۱۲۰ ۱۳۰ ۱۴۰ ۱۵۰ ۱۶۰ ۱۷۰ ۱۸۰ ۱۹۰ ۲۰۰ ۲۱۰ ۲۲۰ ۲۳۰ ۲۴۰ ۲۵۰ ۲۶۰ ۲۷۰ ۲۸۰ ۲۹۰ ۳۰۰ ۳۱۰ ۳۲۰ ۳۳۰ ۳۴۰ ۳۵۰ ۳۶۰ ۳۷۰ ۳۸۰ ۳۹۰ ۴۰۰ ۴۱۰ ۴۲۰ ۴۳۰ ۴۴۰ ۴۵۰ ۴۶۰ ۴۷۰ ۴۸۰ ۴۹۰ ۵۰۰ ۵۱۰ ۵۲۰ ۵۳۰ ۵۴۰ ۵۵۰ ۵۶۰ ۵۷۰ ۵۸۰ ۵۹۰ ۶۰۰ ۶۱۰ ۶۲۰ ۶۳۰ ۶۴۰ ۶۵۰ ۶۶۰ ۶۷۰ ۶۸۰ ۶۹۰ ۷۰۰ ۷۱۰ ۷۲۰ ۷۳۰ ۷۴۰ ۷۵۰ ۷۶۰ ۷۷۰ ۷۸۰ ۷۹۰ ۸۰۰ ۸۱۰ ۸۲۰ ۸۳۰ ۸۴۰ ۸۵۰ ۸۶۰ ۸۷۰ ۸۸۰ ۸۹۰ ۹۰۰ ۹۱۰ ۹۲۰ ۹۳۰ ۹۴۰ ۹۵۰ ۹۶۰ ۹۷۰ ۹۸۰ ۹۹۰ ۱۰۰۰

کتابخانه ملی افغانستان

کتابخانه ملی افغانستان

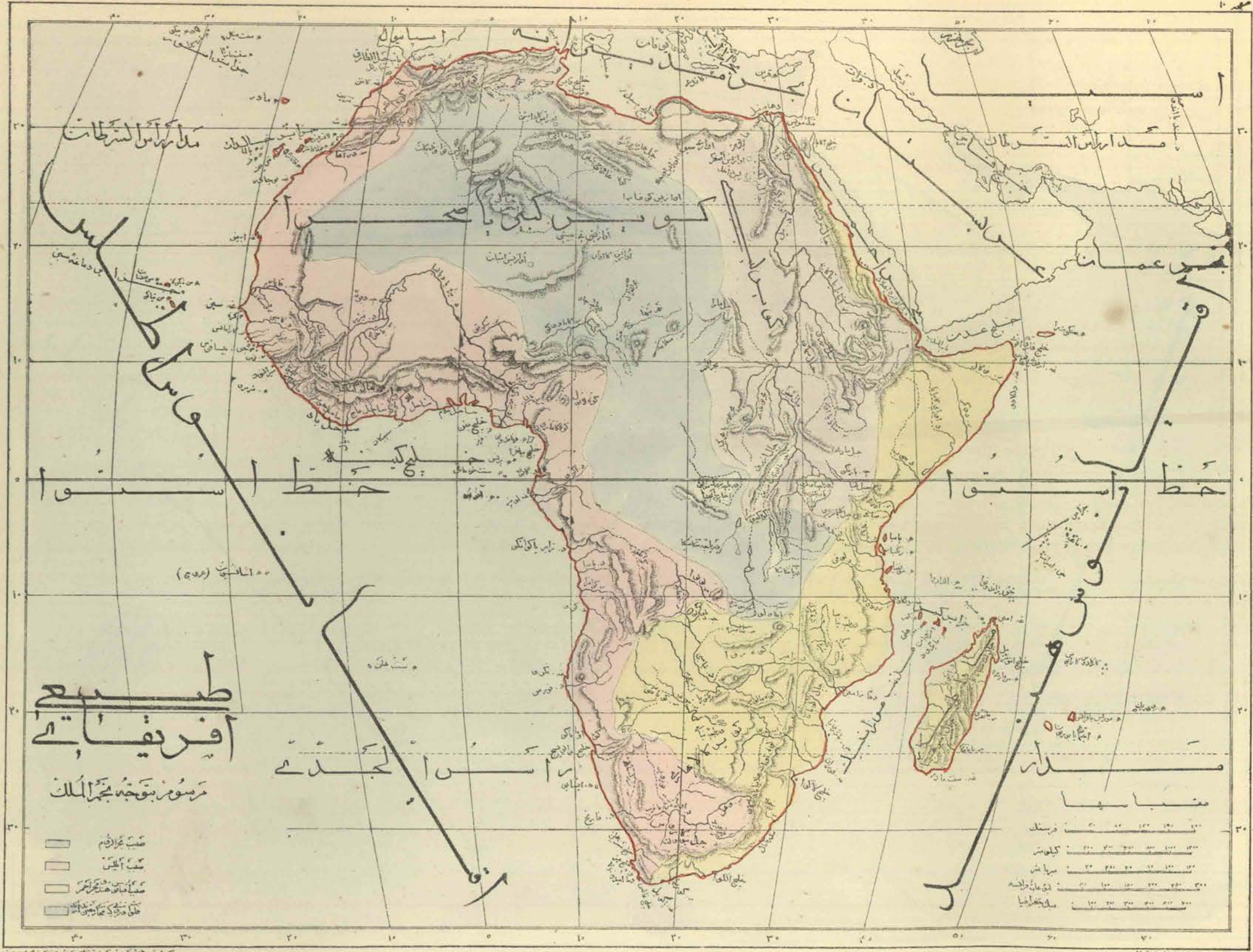




مردمان و ملوک و بلاد و شهرها و کوهها و دریاها و جزایر و تنگهها و بساتین

مردمان و ملوک و بلاد و شهرها و کوهها و دریاها و جزایر و تنگهها و بساتین

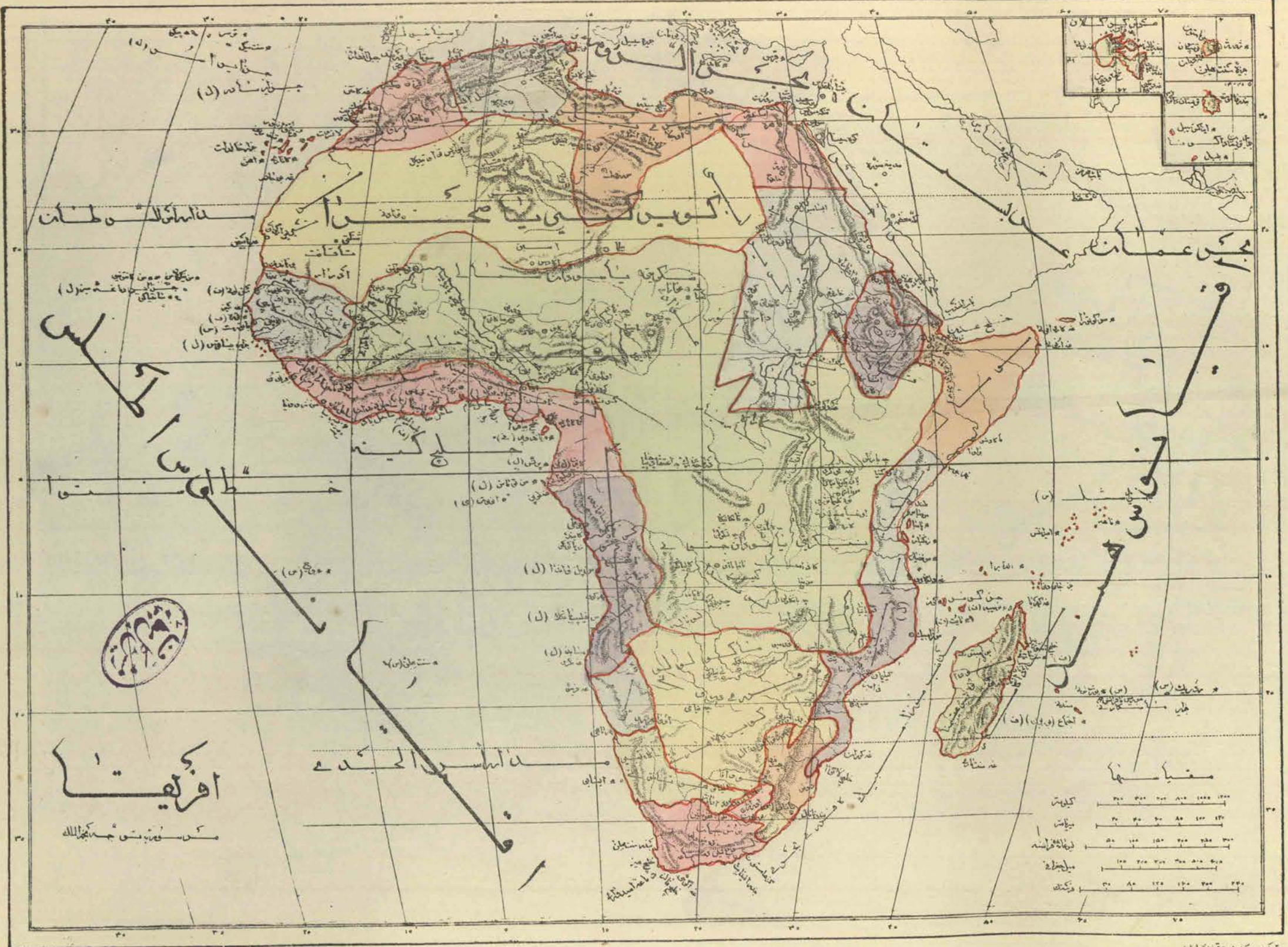




تمت الطبعة في دار الطباعة في القاهرة سنة ١٣٠٥

تمت الطبعة في دار الطباعة في القاهرة سنة ١٣٠٥

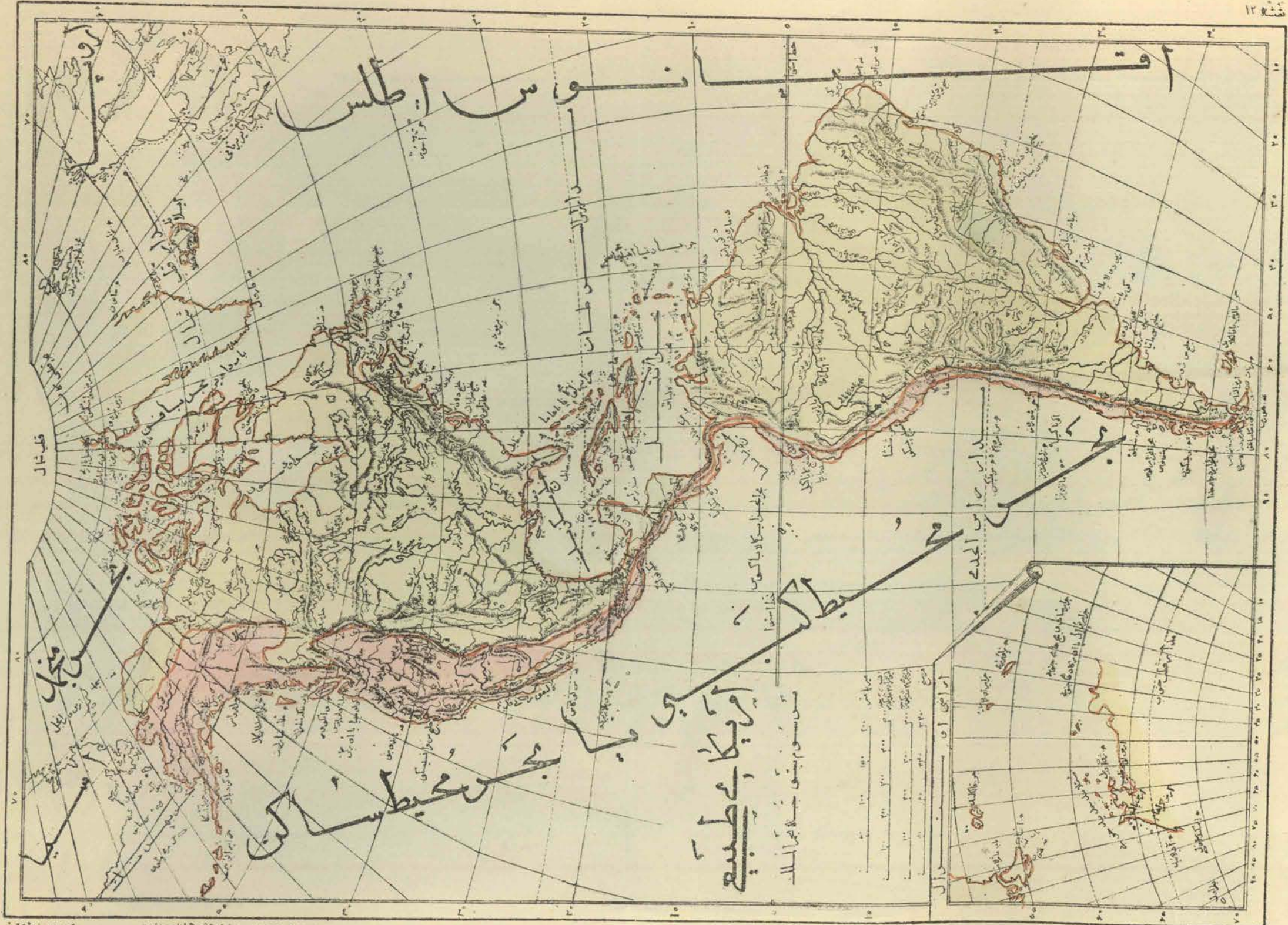




نقشه ۱۱

نقشه ۱۱





اقیانوس اطلس

در اقیانوس اطلس

در اقیانوس آرام

آمریکا، آسیا، اروپا

اقیانوس هند

قطب شمال

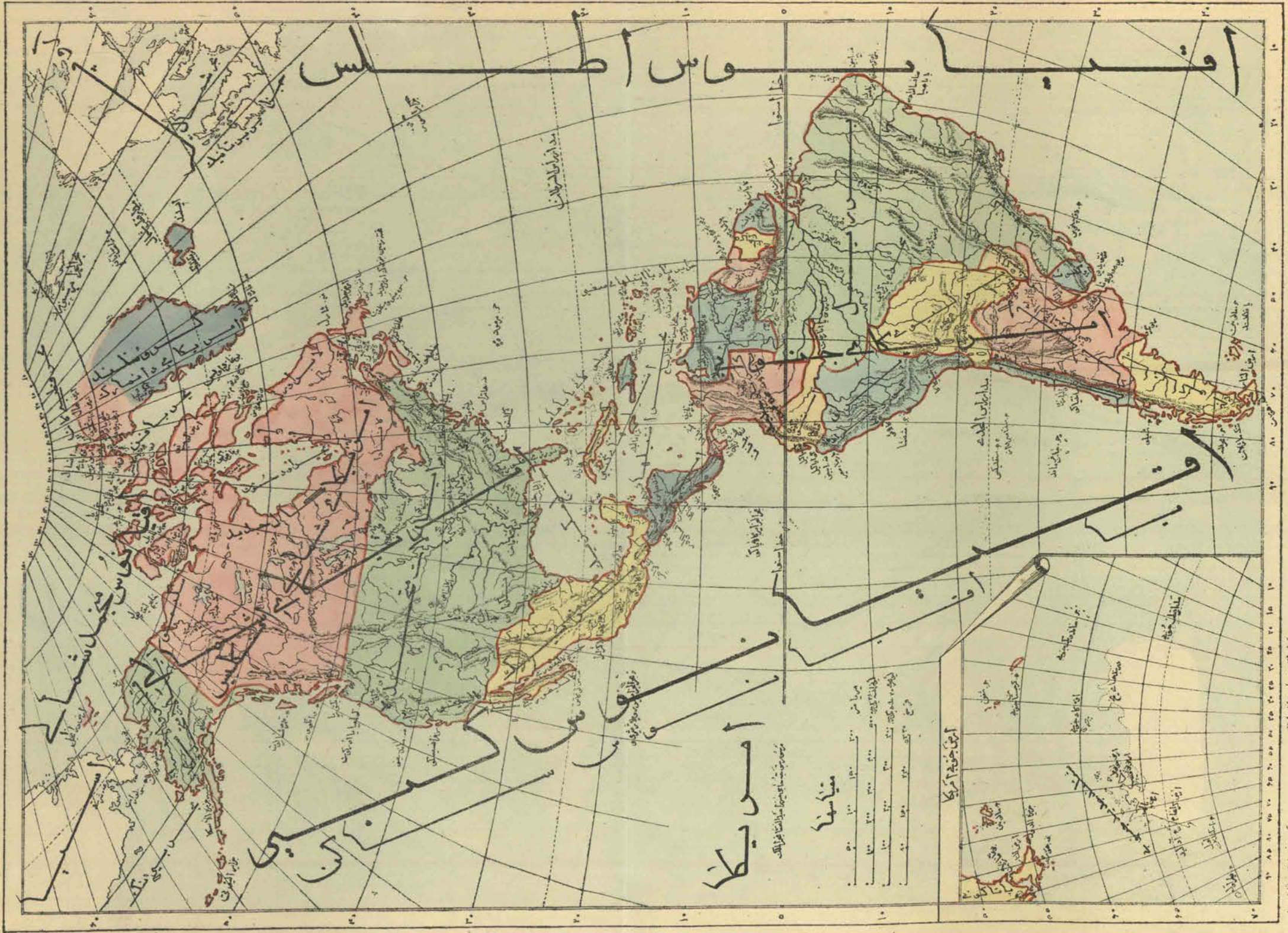
قطب جنوب

تعداد شهرها و آبادیها

تعداد شهرها و آبادیها

تعداد شهرها و آبادیها





# اقطار اسیا

# امریکا

## مقیاسها

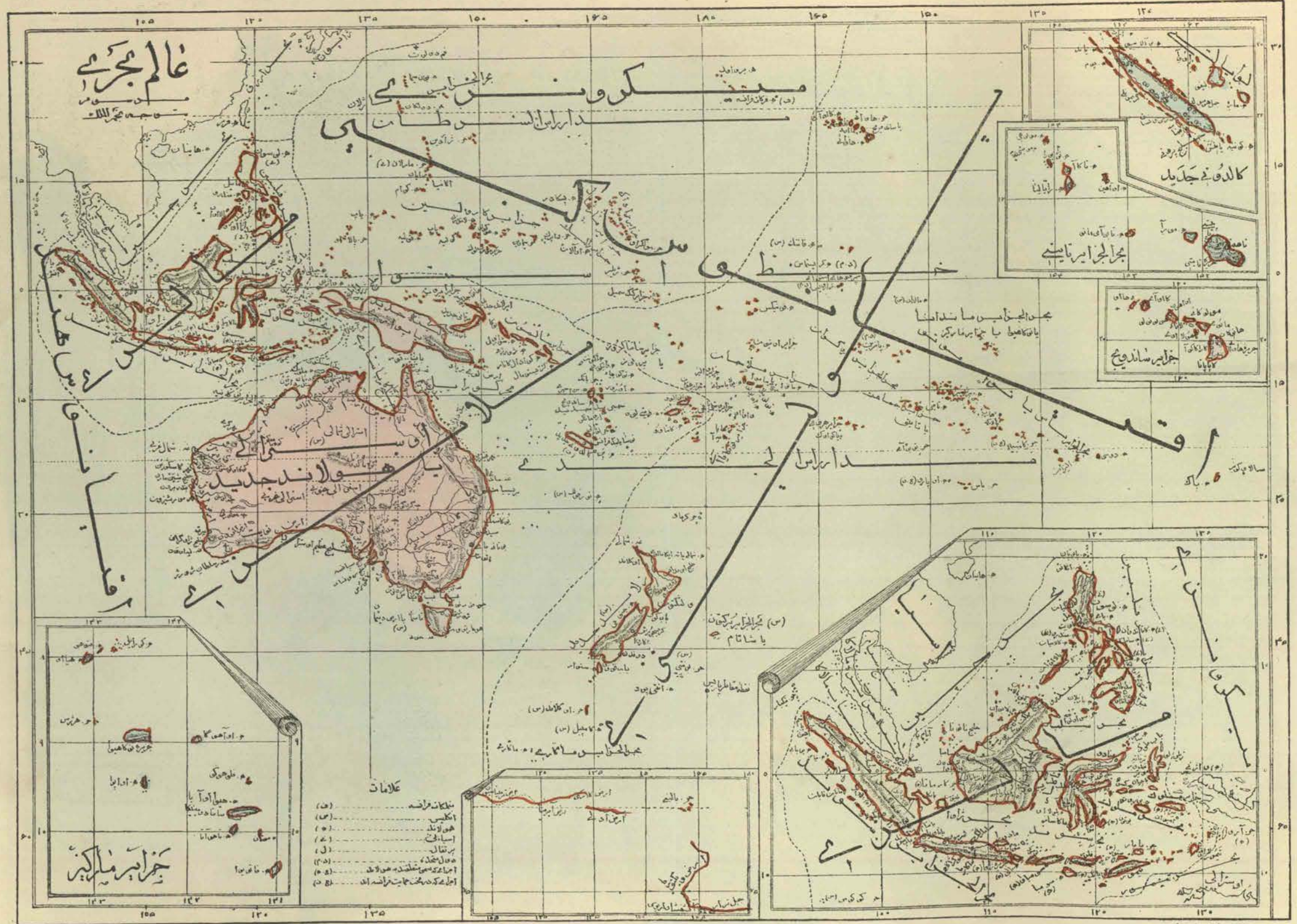
|     |     |     |     |     |
|-----|-----|-----|-----|-----|
| ۱۰۰ | ۲۰۰ | ۳۰۰ | ۴۰۰ | ۵۰۰ |
| ۱۰۰ | ۲۰۰ | ۳۰۰ | ۴۰۰ | ۵۰۰ |
| ۱۰۰ | ۲۰۰ | ۳۰۰ | ۴۰۰ | ۵۰۰ |
| ۱۰۰ | ۲۰۰ | ۳۰۰ | ۴۰۰ | ۵۰۰ |

برای مقیاس هر خط

مقیاس هر خط

مقیاس هر خط

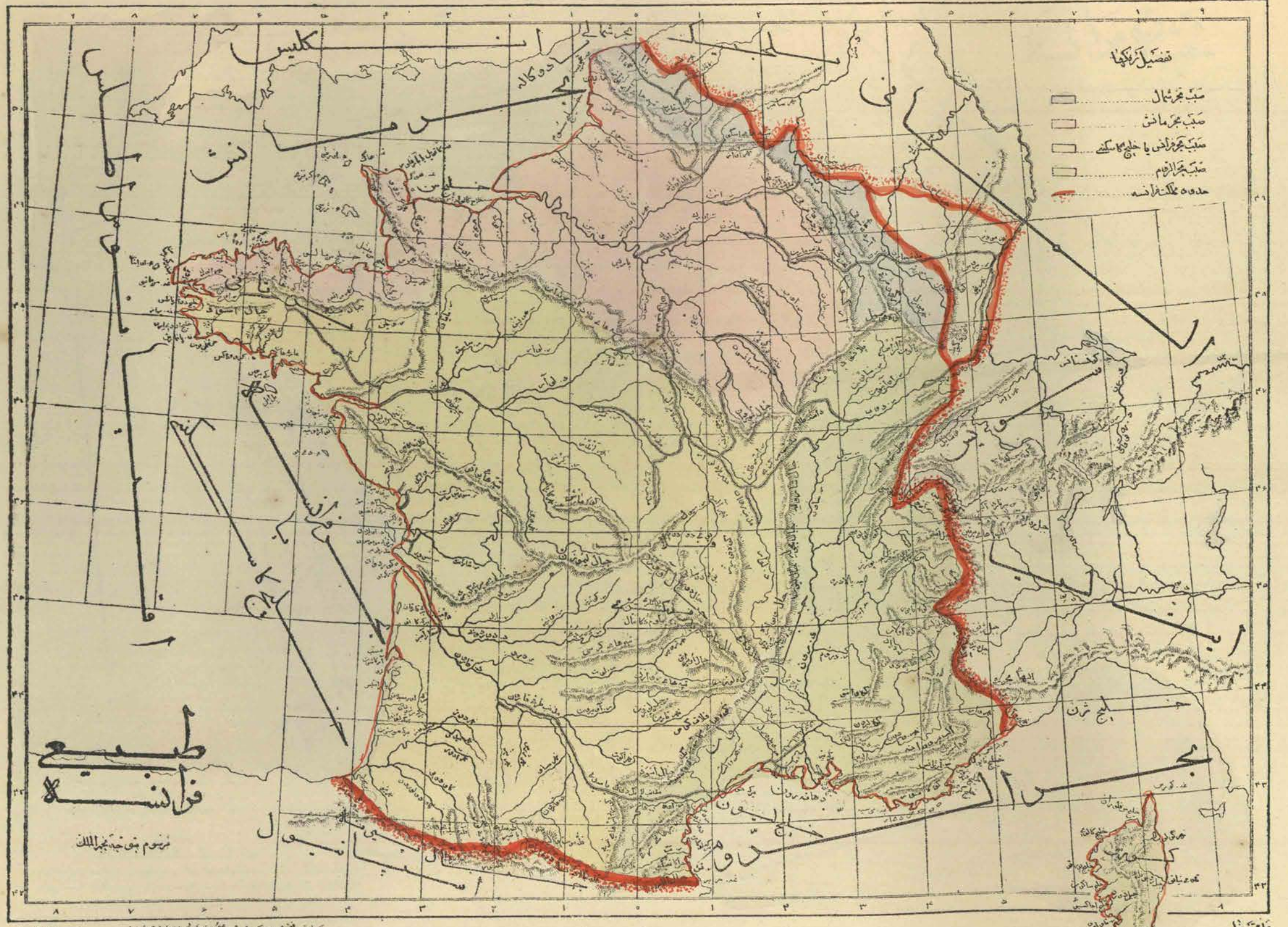




کتابخانه ملی ایران - تهران

کتابخانه ملی ایران - تهران



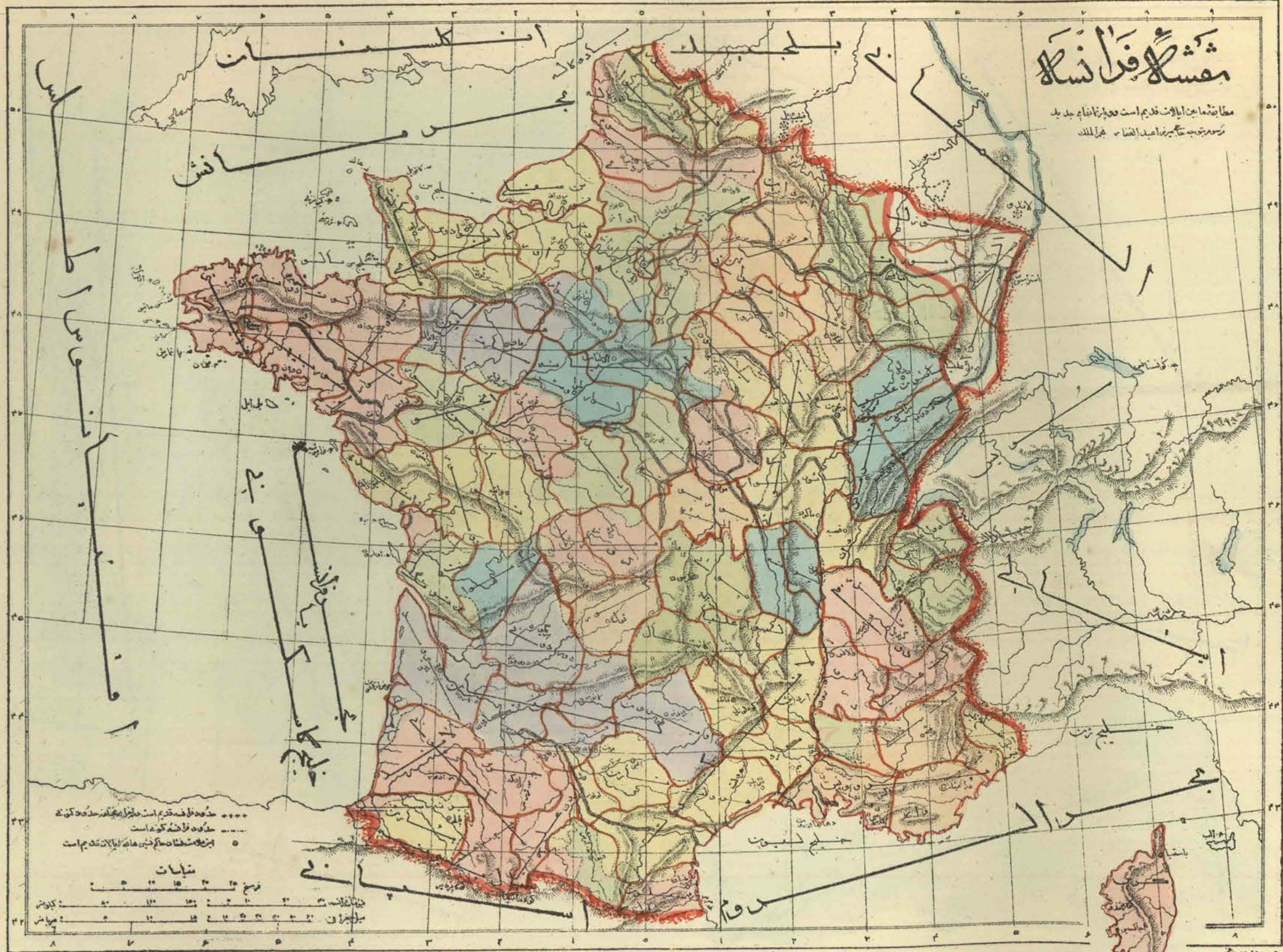


کتابخانه ملی ایران - تهران  
توضیح: این نقشه بر اساس نقشه‌های قدیم و جدید تهیه شده است.



# مجلسه افتادگی

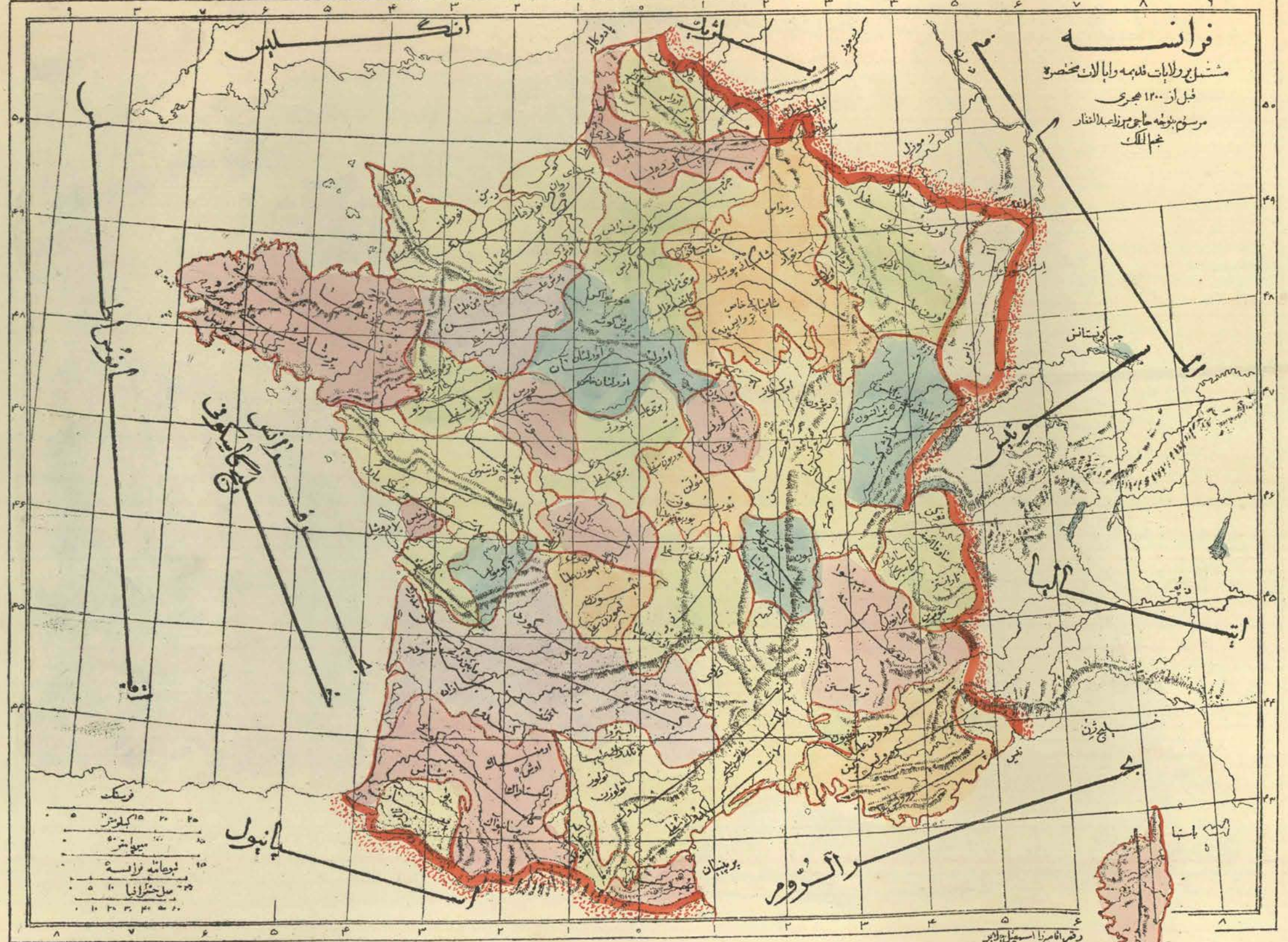
مطابق ما بین ایالات قدیم است و در این مقام جدید  
تجدید و ترمیم شده است و در این مقام جدید



..... حدود قدیم است و در این مقام جدید  
 - - - - - حدود قدیم است  
 ○ ایالات قدیم است

مقیاس  
 ۰ ۱۰ ۲۰ ۳۰ ۴۰ ۵۰ ۶۰ ۷۰ ۸۰ ۹۰ ۱۰۰  
 فاصلاً  
 ۰ ۱۰ ۲۰ ۳۰ ۴۰ ۵۰ ۶۰ ۷۰ ۸۰ ۹۰ ۱۰۰





**فرانسه**  
 مشتمل بر ولایات قدیمه و اقالیم مخصوصه  
 قبل از ۱۲۰۰ هجری  
 مرسوم بطولیه حاج میرزا عبدالغفار  
 نجم الملک

فترک  
 ۰ ۵ ۱۰ ۲۰ ۳۰ ۴۰  
 کیلومتر  
 ۰ ۵ ۱۰ ۲۰ ۳۰ ۴۰  
 میله  
 ۰ ۵ ۱۰ ۲۰ ۳۰ ۴۰  
 لیسانه فرانسه  
 ۰ ۵ ۱۰ ۲۰ ۳۰ ۴۰  
 میل خنجرانی

بدینسان برتبعاً در این اختلاف طهران در درایطه خاصه مدبر ما که در این صورت

رضوانه میرزا اسحق بیگلربیگر

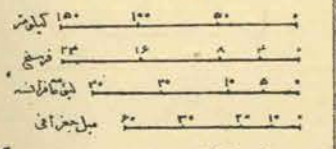


# مقیاس فرانسیسه

از روی تقسیم دیارستان

کرتی به نام فرانسیسه

مقیاسها



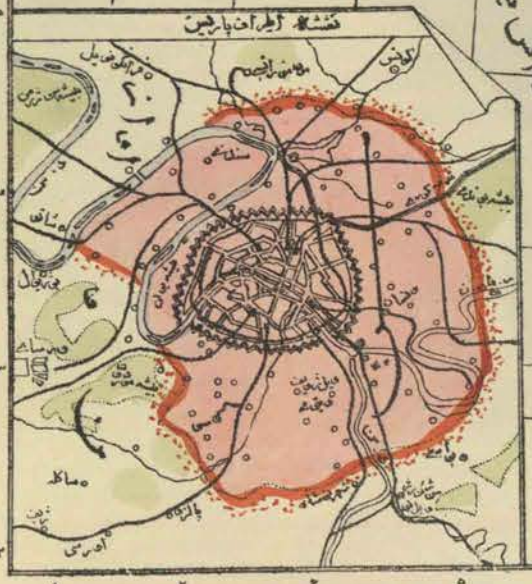
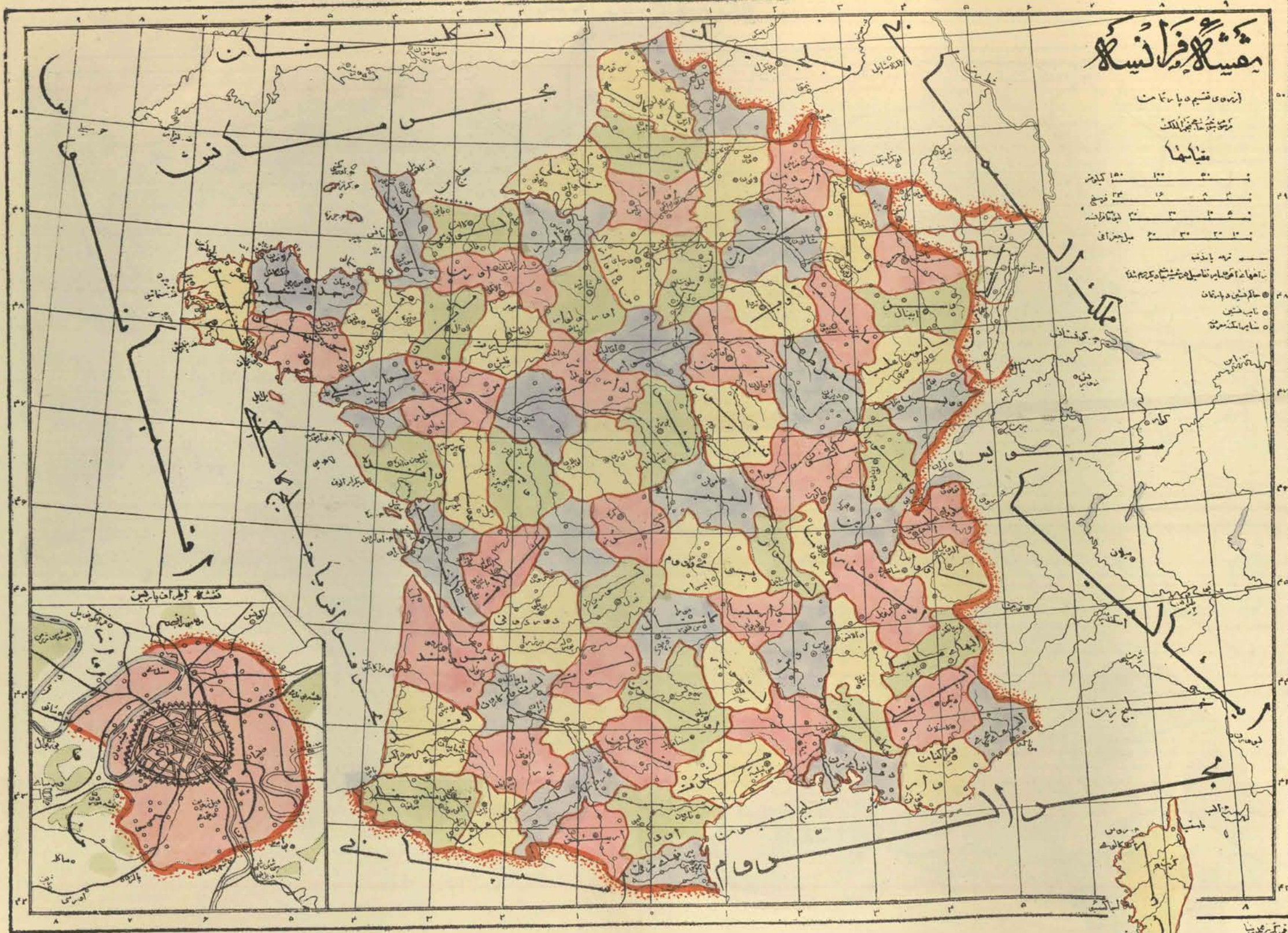
نمودار

راهنمای این نقشه را در کتاب فرانسیسه در دسترس است

● سالکین دیارستان

○ سایرین

○ سایرین

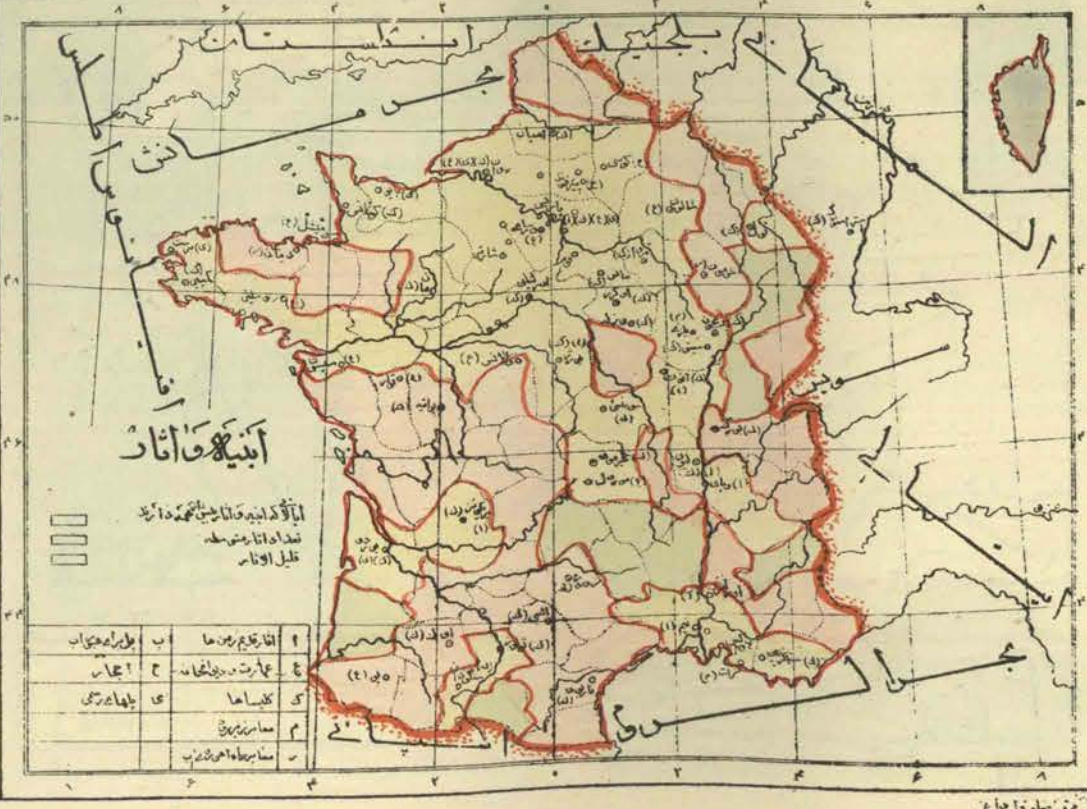
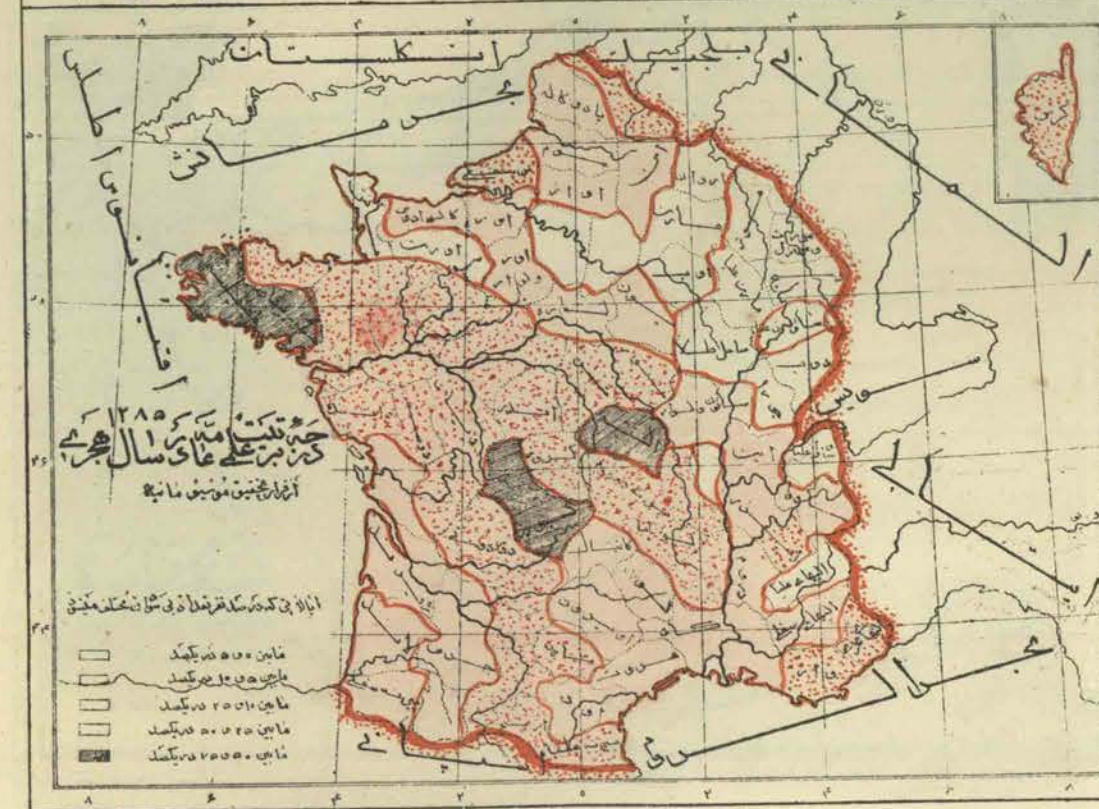
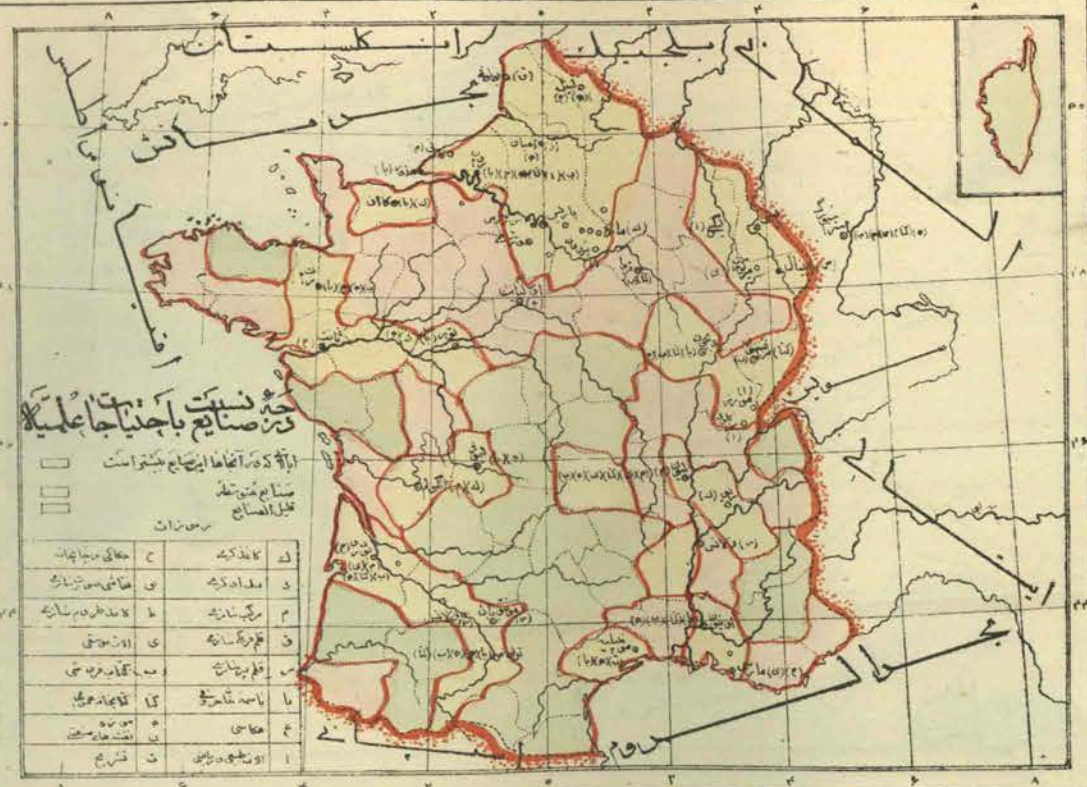
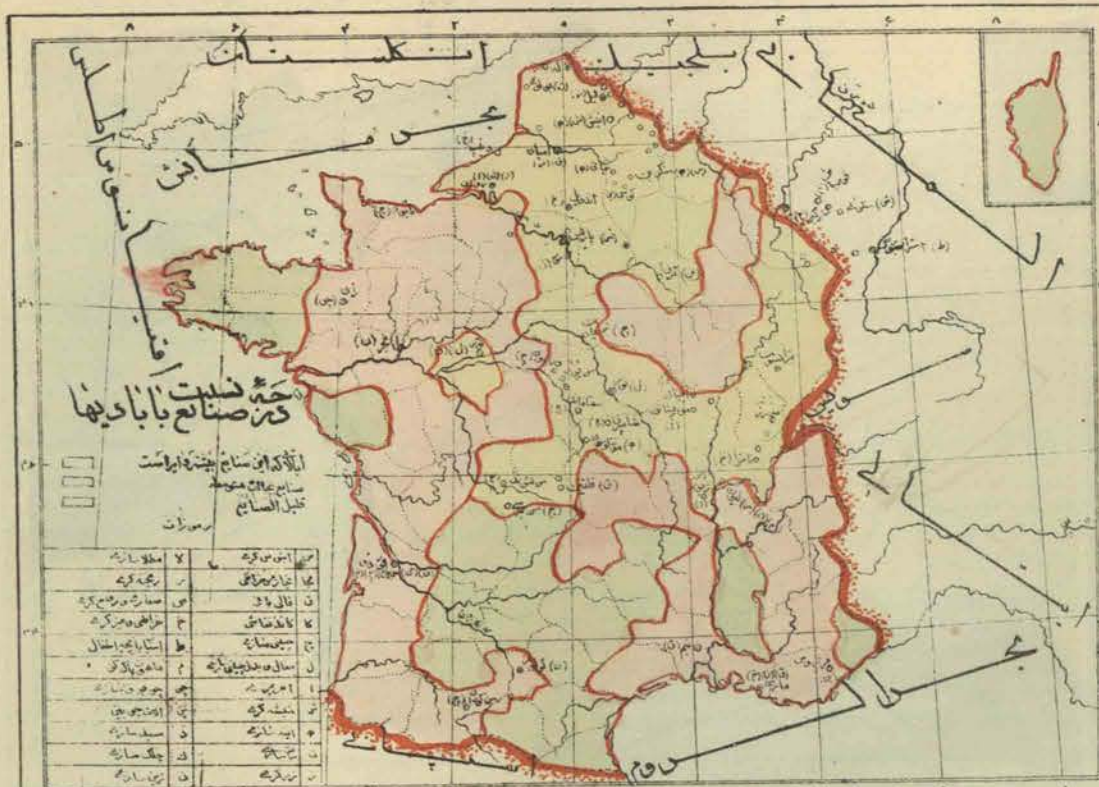


فرانسیسه



# مسئله فصل اول در خصوص صنایع و علوم

موسسه تحقیقاتی میرزا علی محمد انصاری تبریز

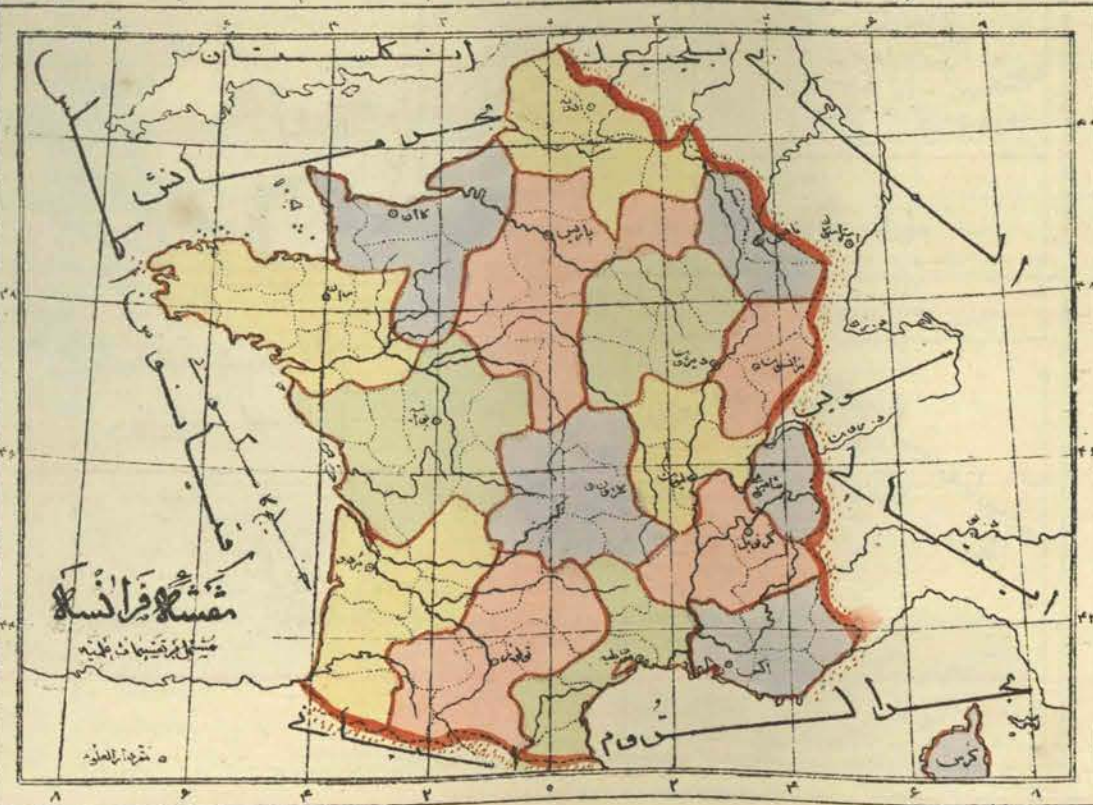
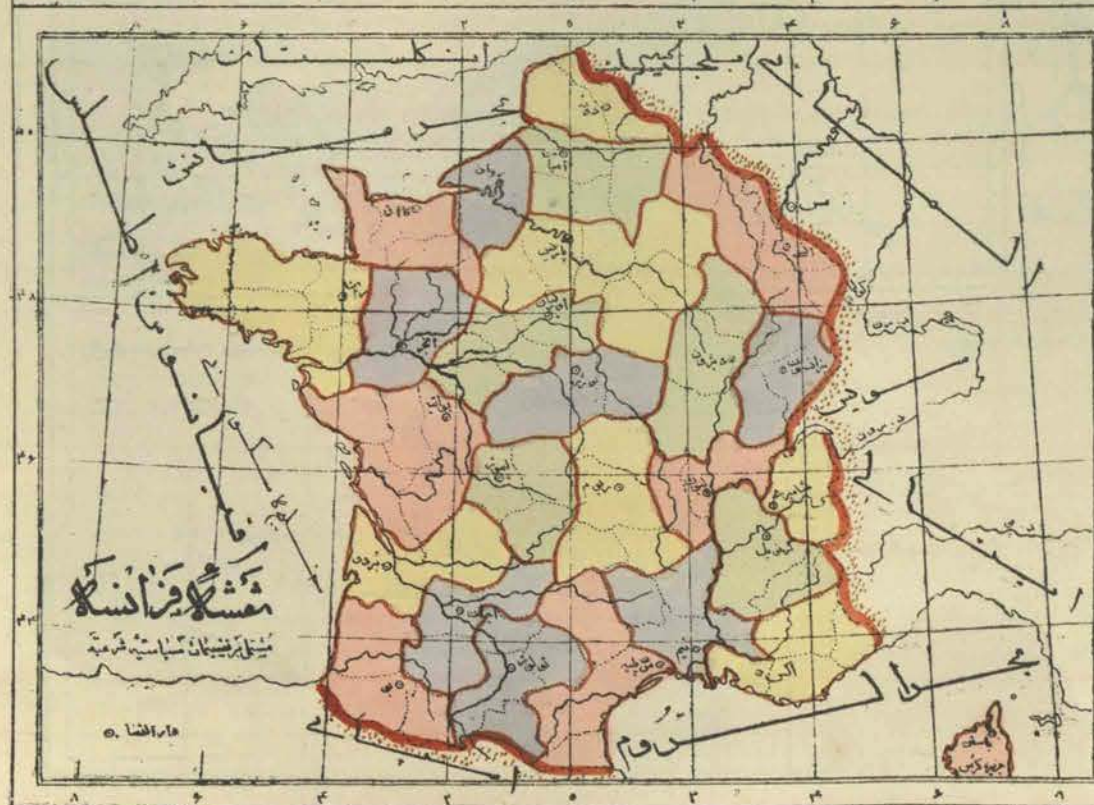
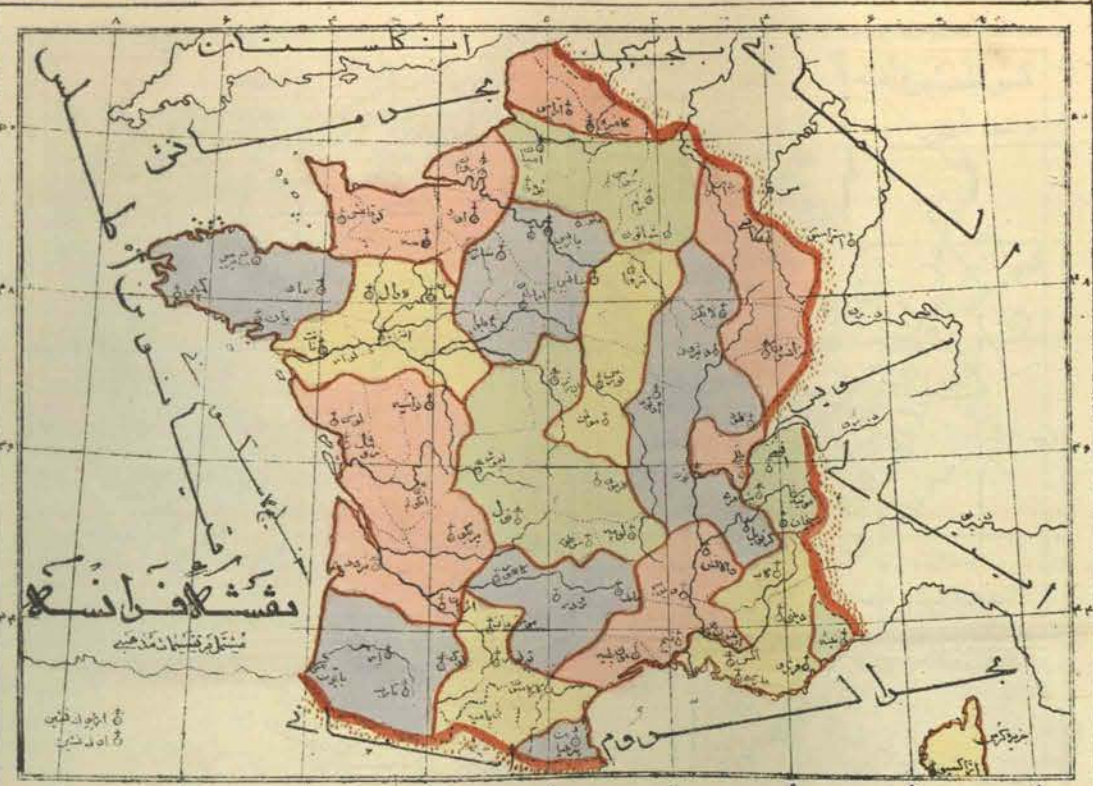
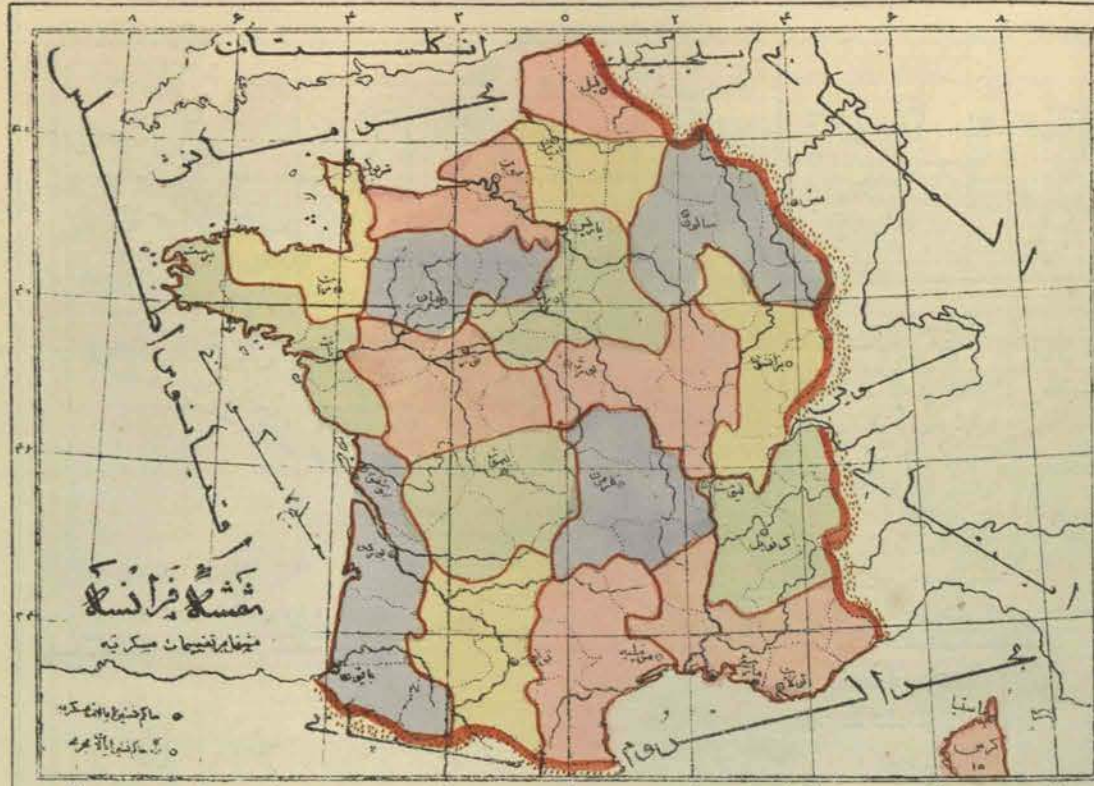




# نقشه فرانسه مشتمل بر تقسیمات نظامی و حکومتی

مطابق تقسیمات نظامی و حکومتی

شماره ۲۰



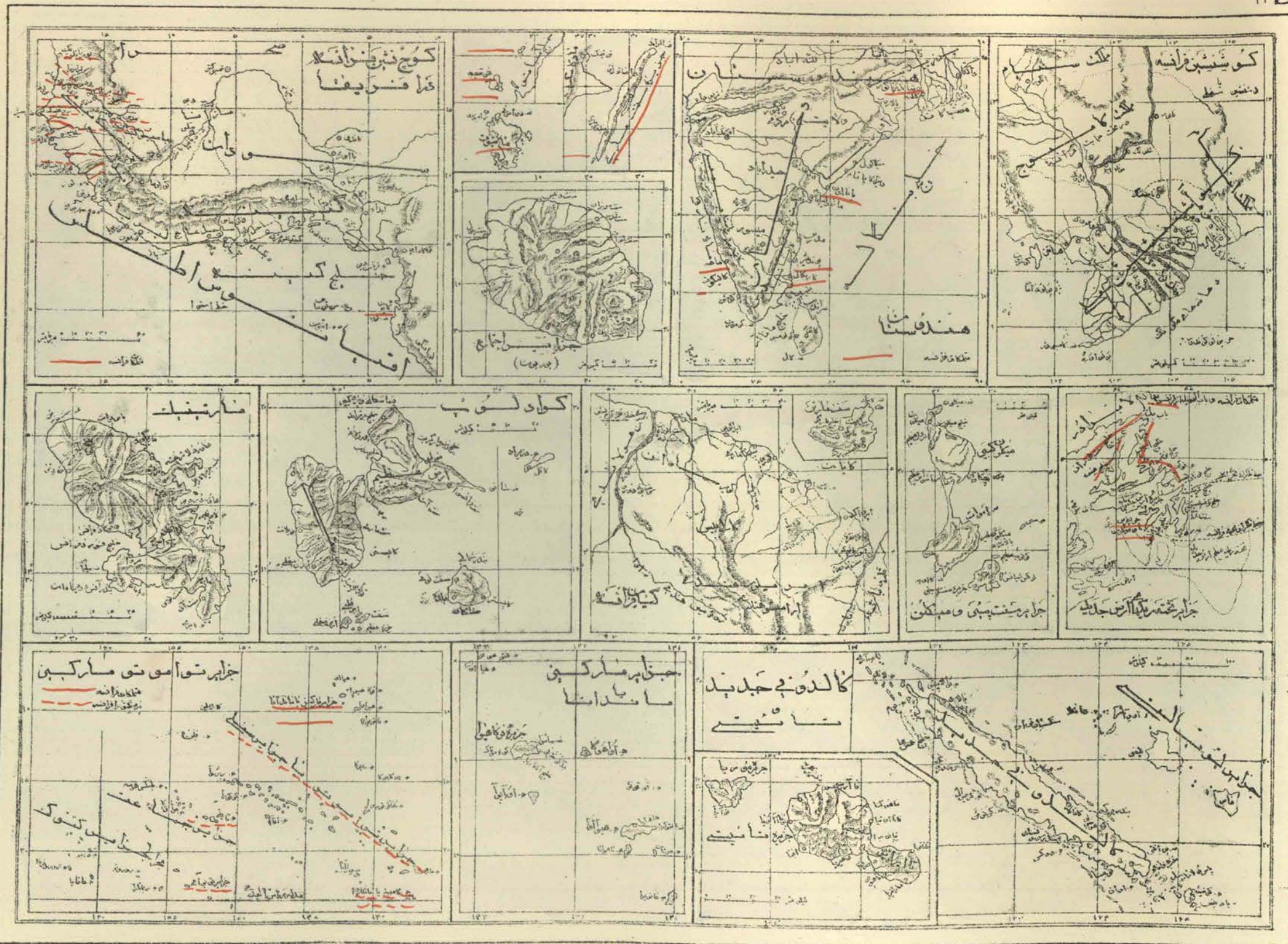
پوشاک نظامی

کتابخانه نظامی

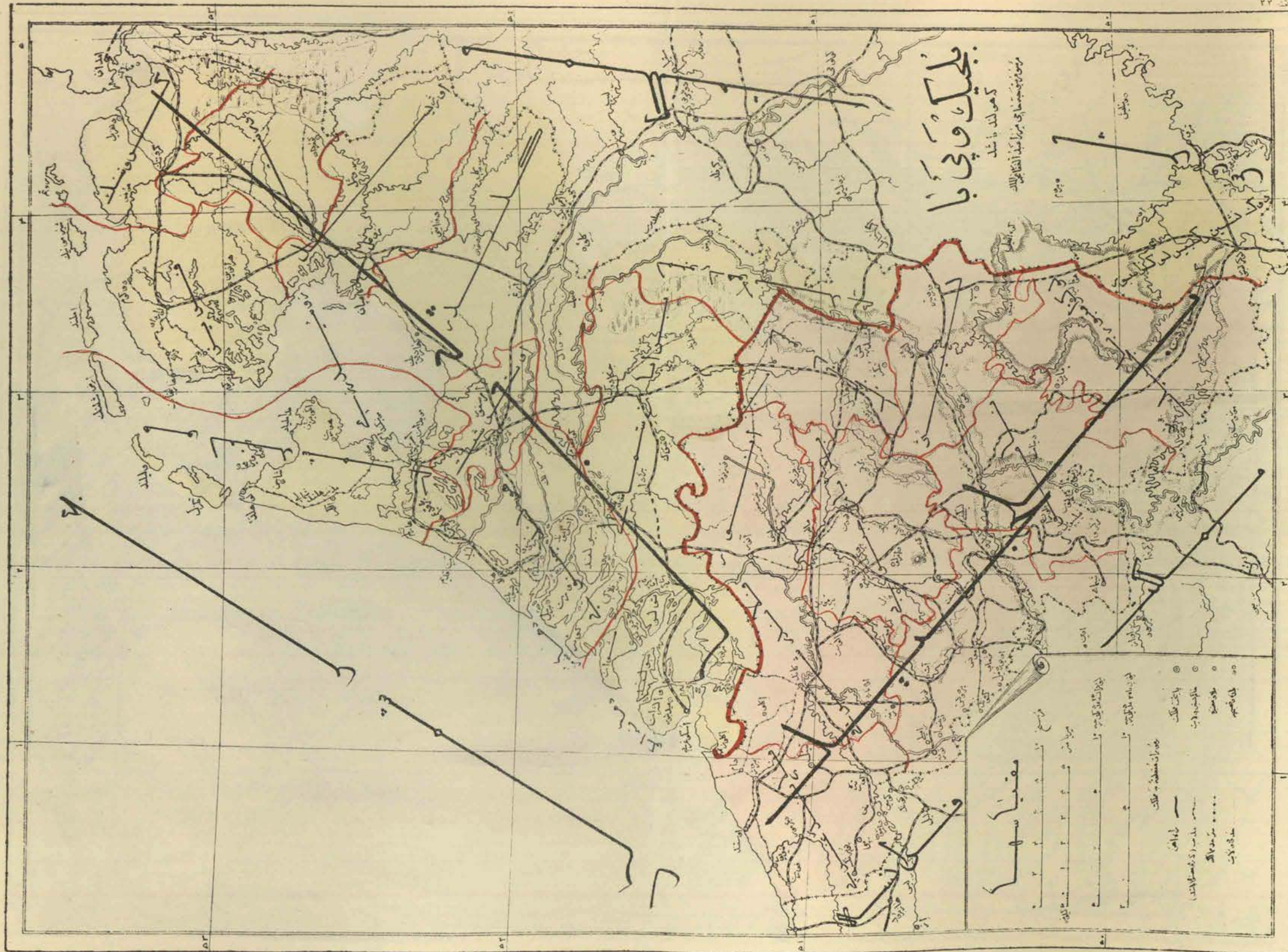
تعداد کتب



# کونین فرانسہ

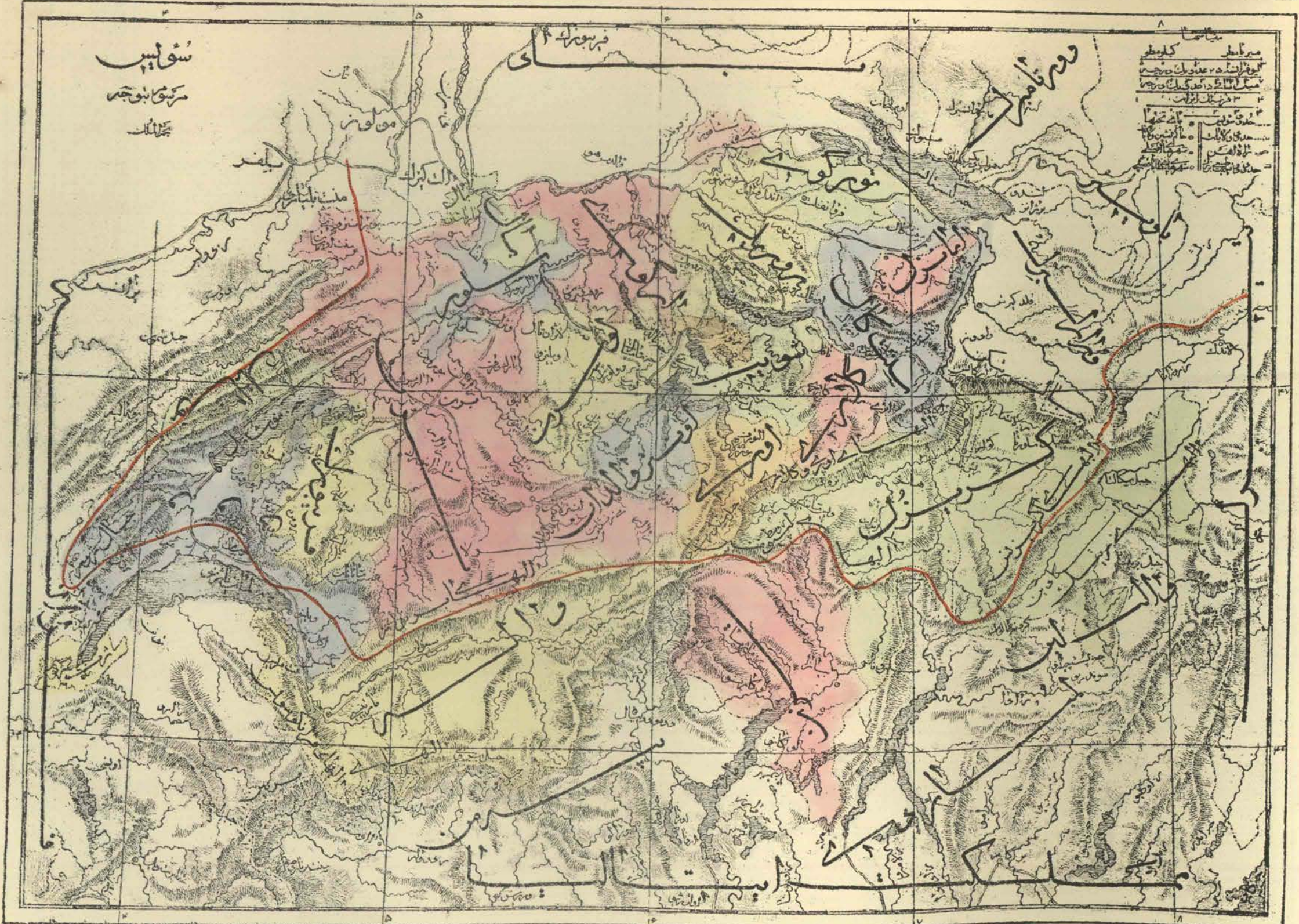






چهارم و پنجم و ششم و هفتم و هشتم و نهم و دهم و یازدهم و دوازدهم و سیزدهم و چهاردهم و پانزدهم و شانزدهم و هجدهم و نوزدهم و بیستم و بیست و یکم و بیست و دو





میرکامپتر  
 کلومیتر  
 ۰ ۱۰ ۲۰ ۳۰ ۴۰ ۵۰  
 ۰ ۱۰ ۲۰ ۳۰ ۴۰ ۵۰  
 ۰ ۱۰ ۲۰ ۳۰ ۴۰ ۵۰  
 ۰ ۱۰ ۲۰ ۳۰ ۴۰ ۵۰

شوابس  
 مرکز شوابس  
 جلالک

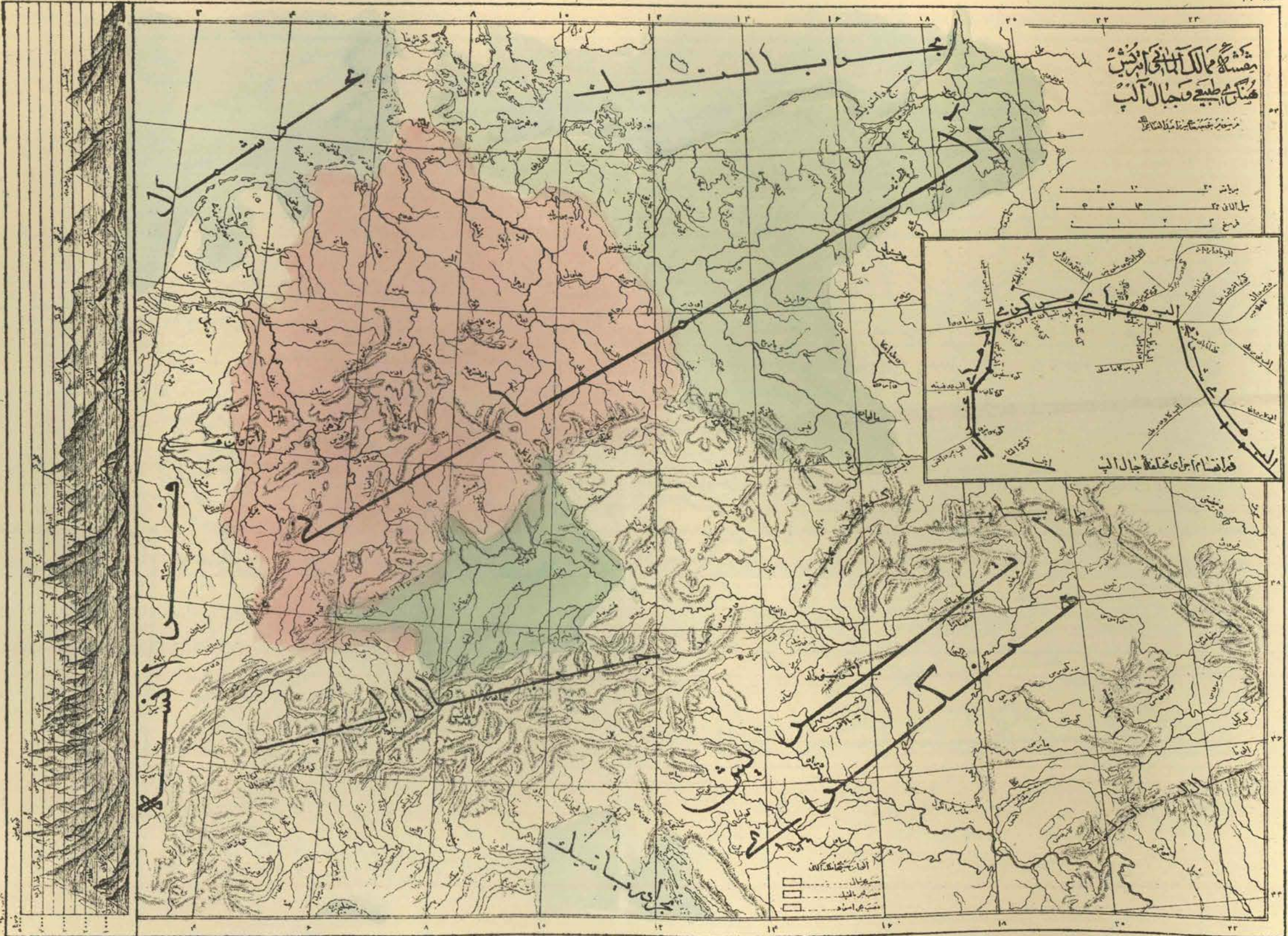
در باره این نقشه که در زمان شاه عباس اول در ایران کشیده شده است

علاءالدین محمد بن حسن



# مسئله مالک التاجی ابن کثیر فی بیان طبیع و جبال آلب ترکیه و جغرافیای آن

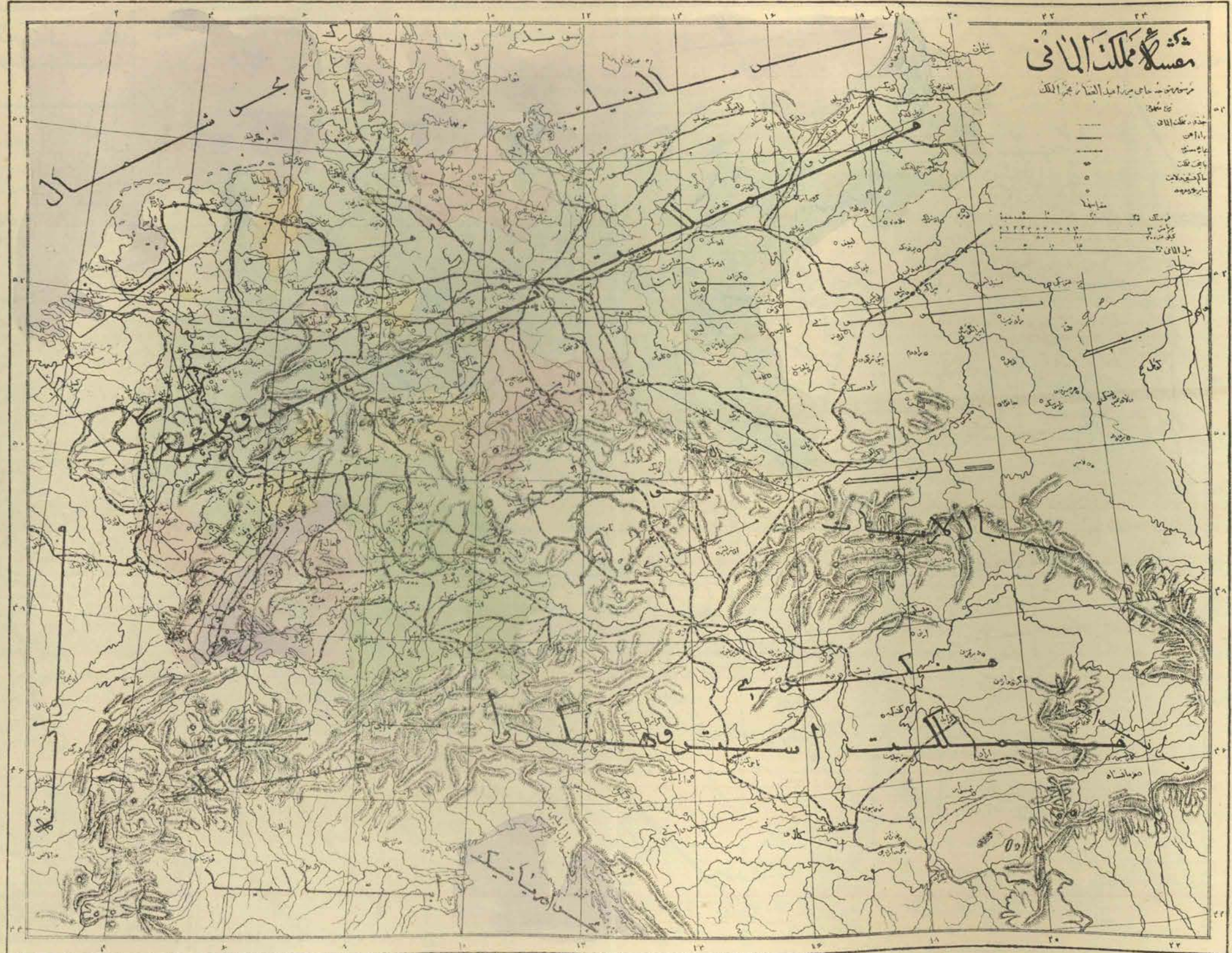
برای هر ۳۰  
میل آن ۳۰  
فرسخ ۳۰





# شکله ملک المانی

مرکزیت در حاشیای شمالی و جنوبی  
خط مرز بین المان و فرانسه  
خط مرز بین المان و اتریش  
خط مرز بین المان و سوئیس  
خط مرز بین المان و دانمارک  
خط مرز بین المان و نروژ  
خط مرز بین المان و فنلاند  
خط مرز بین المان و لهستان  
خط مرز بین المان و پولند  
خط مرز بین المان و یوگوسلاوی  
خط مرز بین المان و رومانی  
خط مرز بین المان و بلغاریه  
خط مرز بین المان و ترکیه  
خط مرز بین المان و ایتالیا  
خط مرز بین المان و یونان  
خط مرز بین المان و قبرص  
خط مرز بین المان و مصر  
خط مرز بین المان و الجزایر  
خط مرز بین المان و تونس  
خط مرز بین المان و مراکش  
خط مرز بین المان و آلبانی  
خط مرز بین المان و گرجیا  
خط مرز بین المان و ارمنستان  
خط مرز بین المان و جمهوری آذربایجان  
خط مرز بین المان و روسیه  
خط مرز بین المان و اوکراین  
خط مرز بین المان و بلاروس  
خط مرز بین المان و لهستان  
خط مرز بین المان و پولند  
خط مرز بین المان و یوگوسلاوی  
خط مرز بین المان و رومانی  
خط مرز بین المان و بلغاریه  
خط مرز بین المان و ترکیه  
خط مرز بین المان و ایتالیا  
خط مرز بین المان و یونان  
خط مرز بین المان و قبرص  
خط مرز بین المان و مصر  
خط مرز بین المان و الجزایر  
خط مرز بین المان و تونس  
خط مرز بین المان و مراکش  
خط مرز بین المان و آلبانی  
خط مرز بین المان و گرجیا  
خط مرز بین المان و ارمنستان  
خط مرز بین المان و جمهوری آذربایجان  
خط مرز بین المان و روسیه  
خط مرز بین المان و اوکراین  
خط مرز بین المان و بلاروس



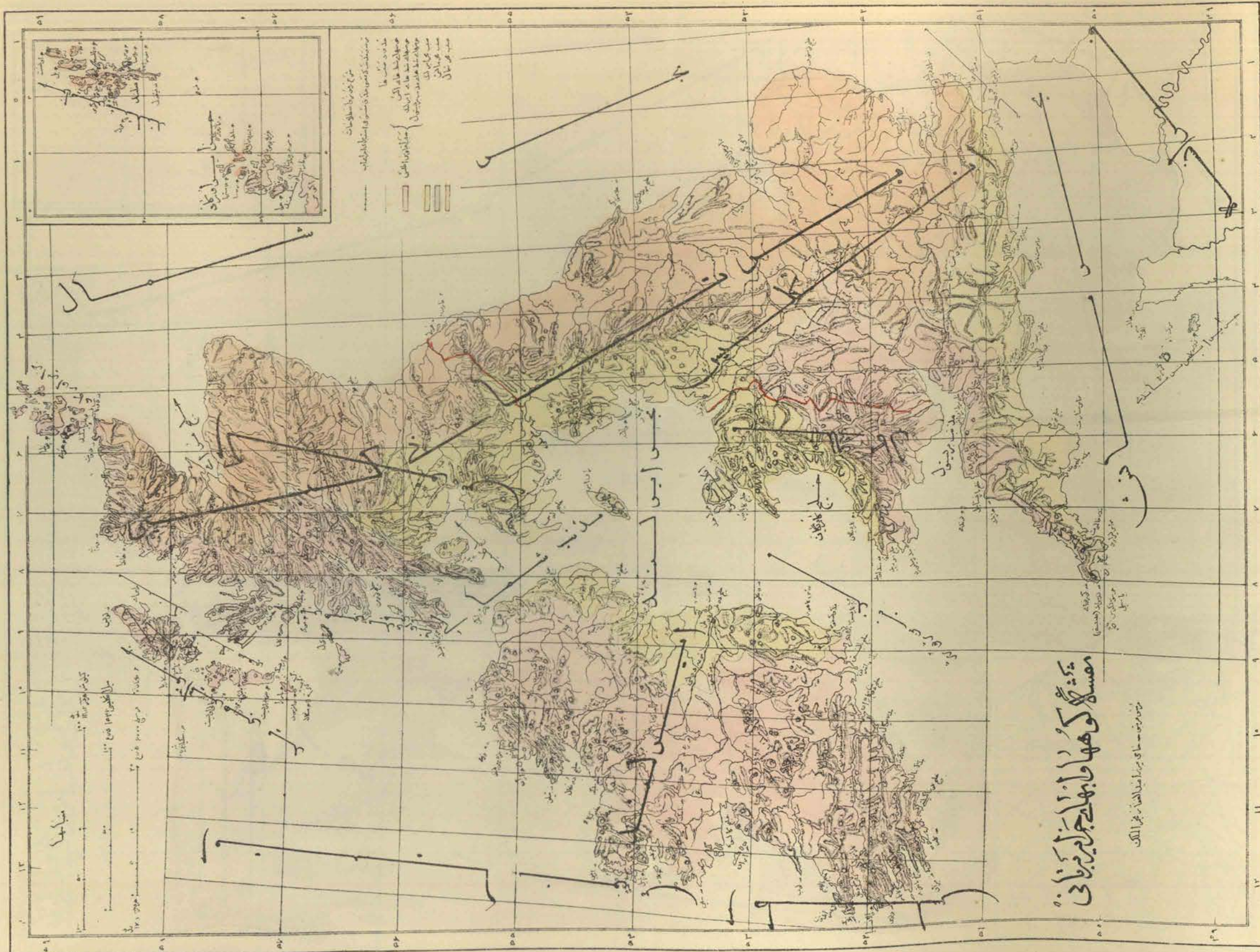




در این نقشه مرزهای ایران و هندوستان و سایر بلاد مشرق و مغرب

مقر افغان میرزا اسمعیل خان





مجلسه که همکاران به کمک جغرافیای

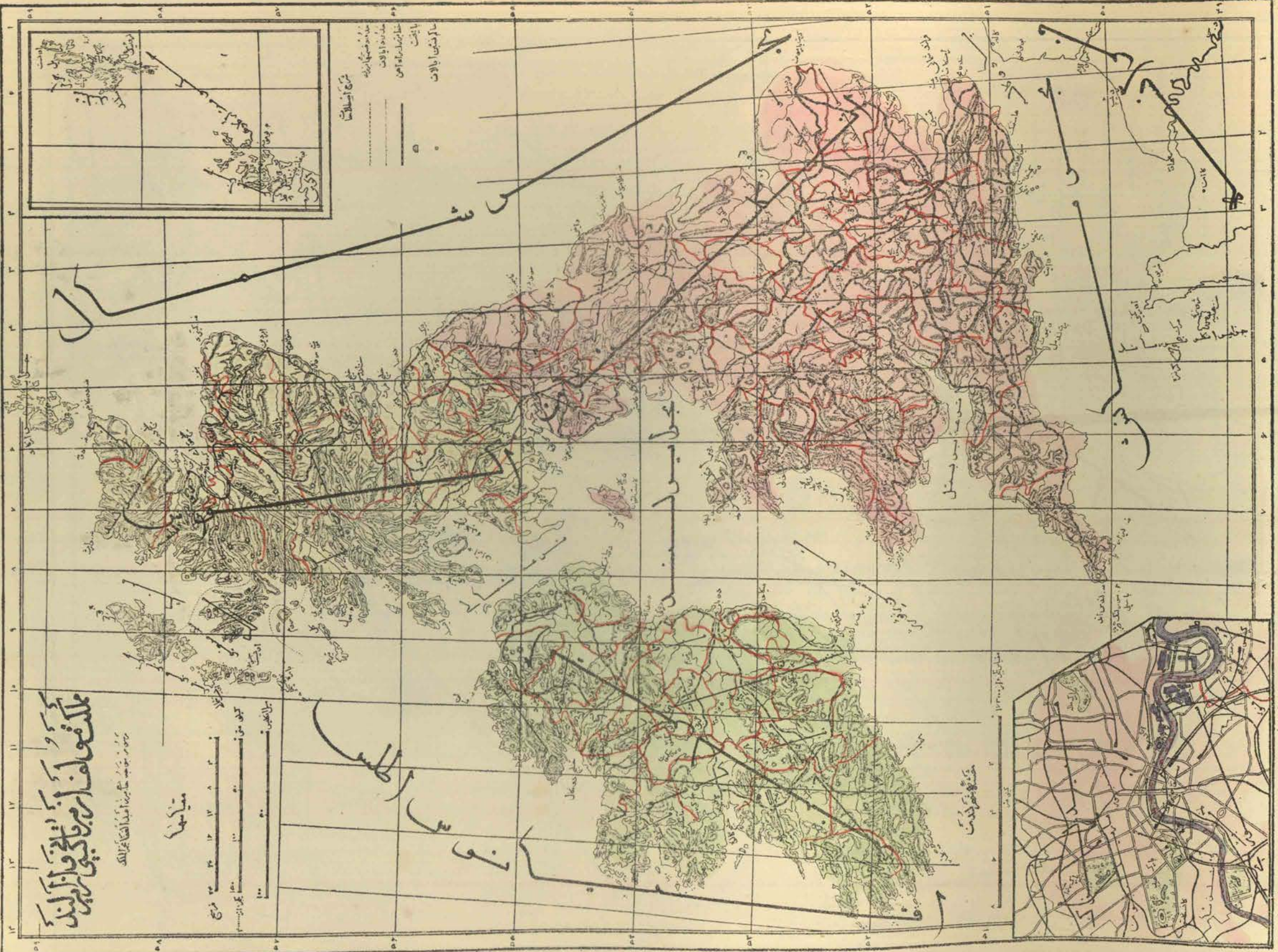
مختار و مؤلف - مای بر سر این نقشه بر اثر المک

مختار و مؤلف - مای بر سر این نقشه بر اثر المک

مختار و مؤلف - مای بر سر این نقشه بر اثر المک

مختار و مؤلف - مای بر سر این نقشه بر اثر المک





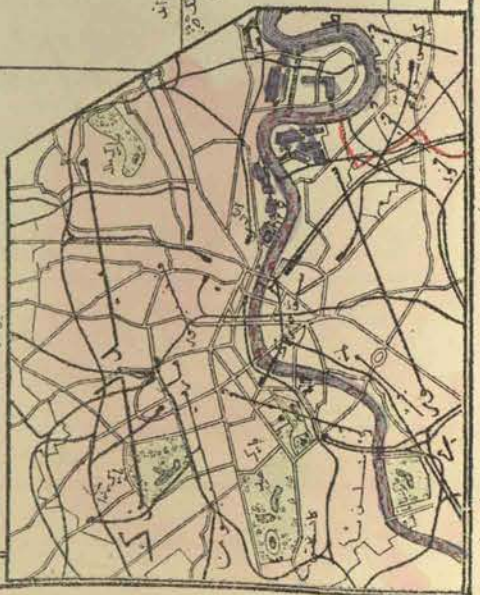
**شرح اشکالات**

- خطوط مشرقی و غربی
- خطوط شمالی و جنوبی
- خطوط مرز استانها
- خطوط راه آهن
- پایتخت
- سازگشتها بالادین

**ملک و فو لاف از برنج و قند و آرد و ک...**

نقشه مرز جنوبی استانها

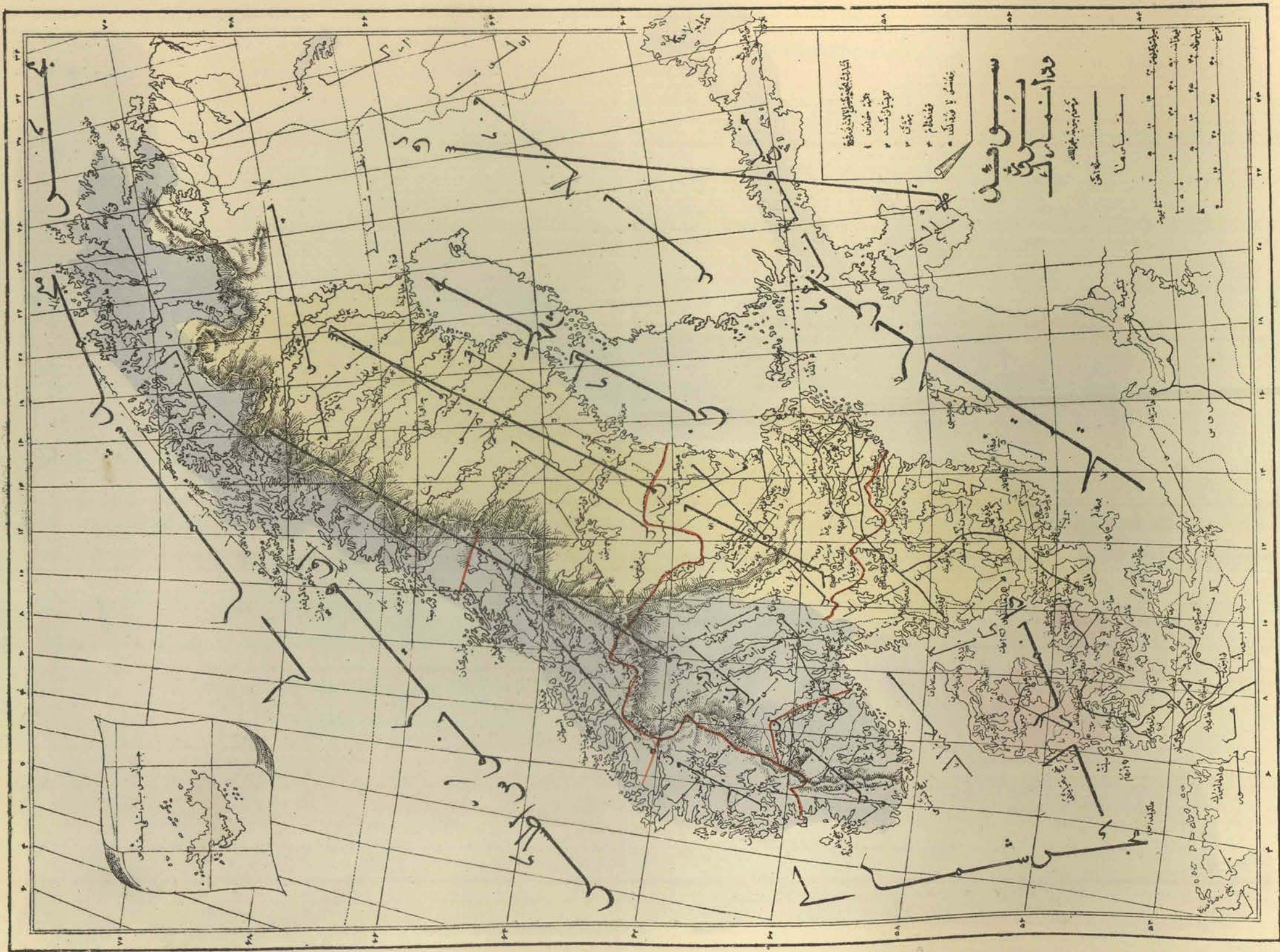
مقیاسها



نقشه تفصیلی منطقه...

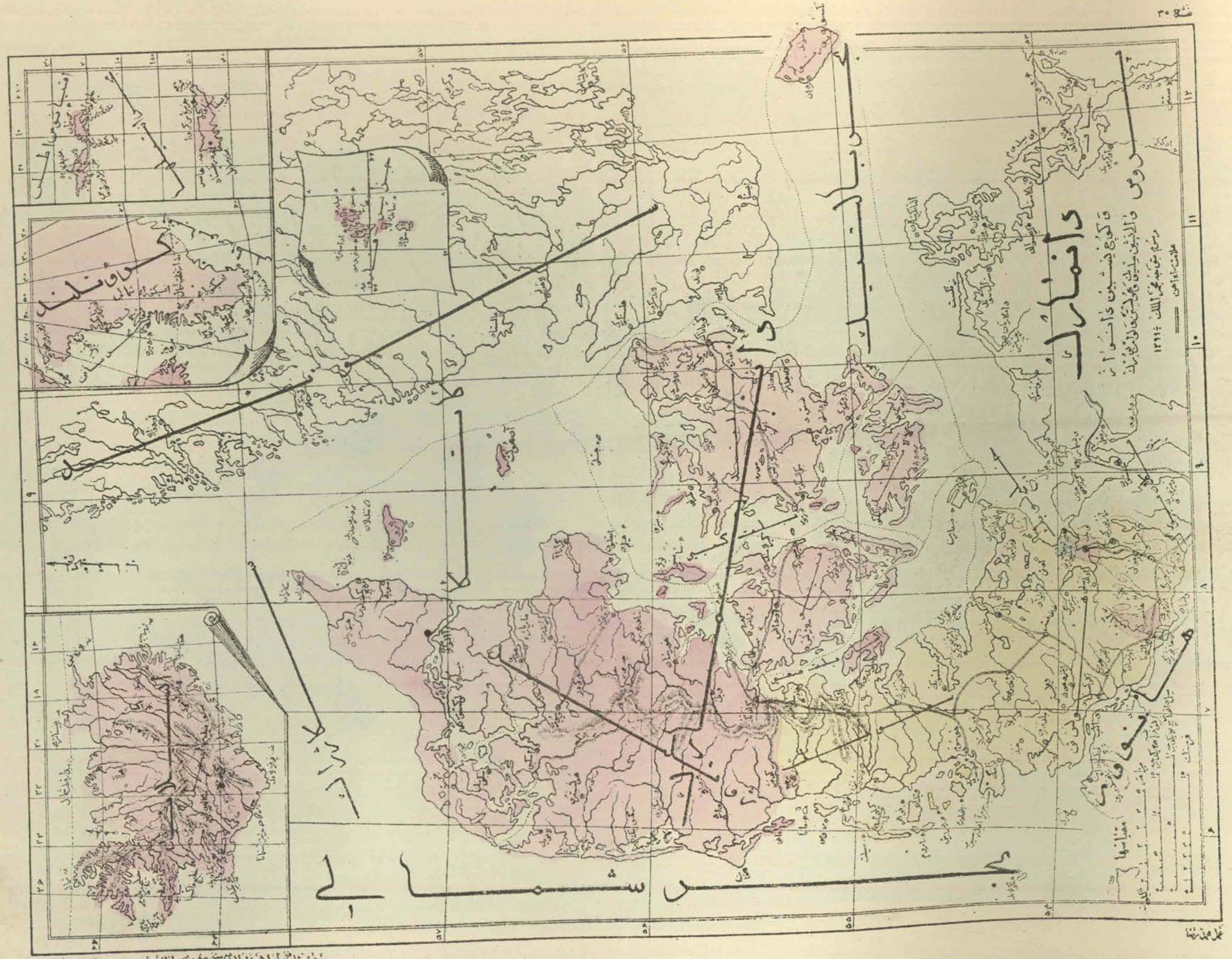
مقیاس...





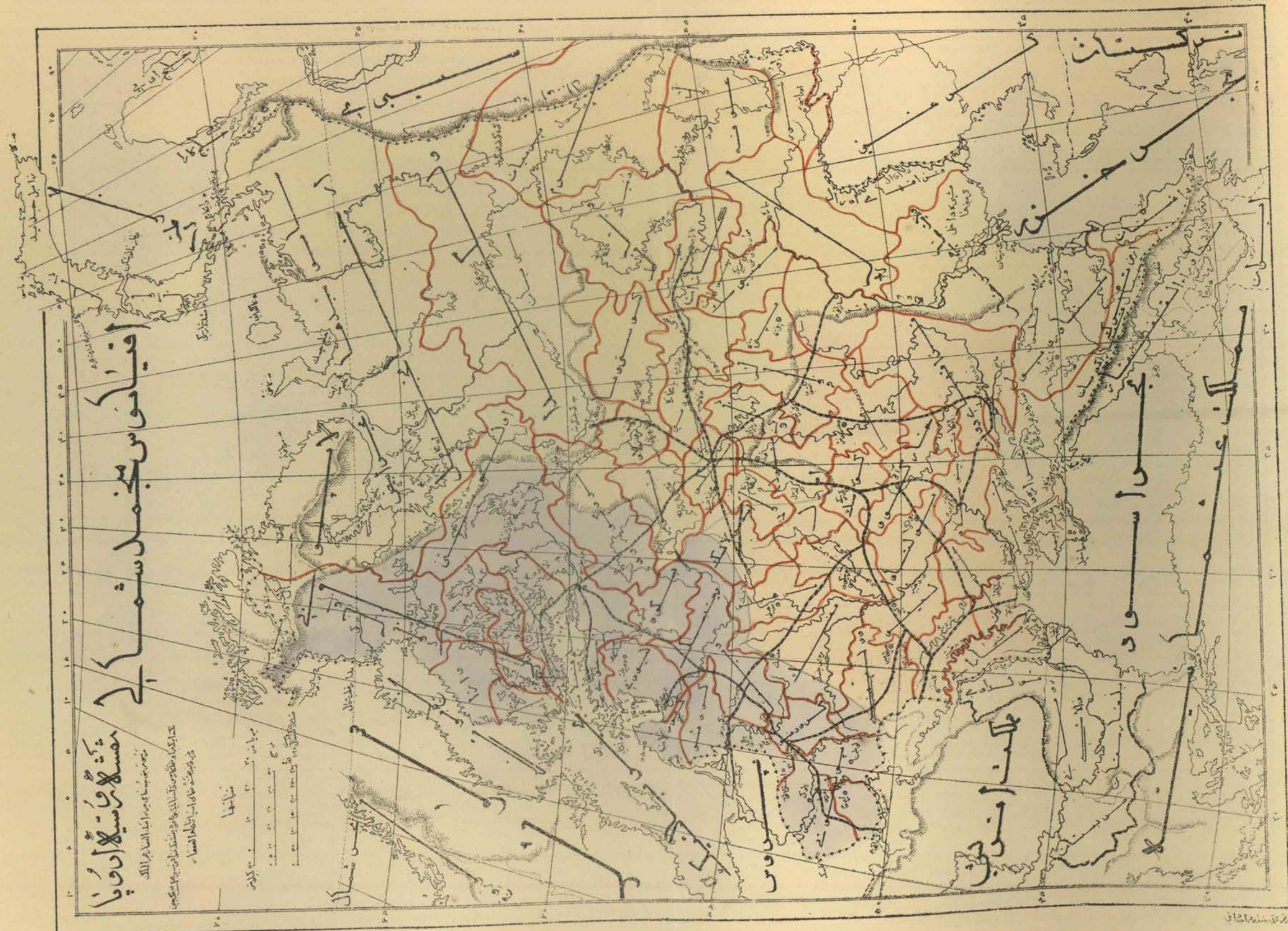
ممالک ایران و بلاد فارس در زمان شاهان صفوی





دانشدارک و بلاد آنجا که در این زمانه مشایخ و سادات آنجا در آنجا





# افسیان و مجسمه سد مشایخ

مقتضای مسیحا و اوانا

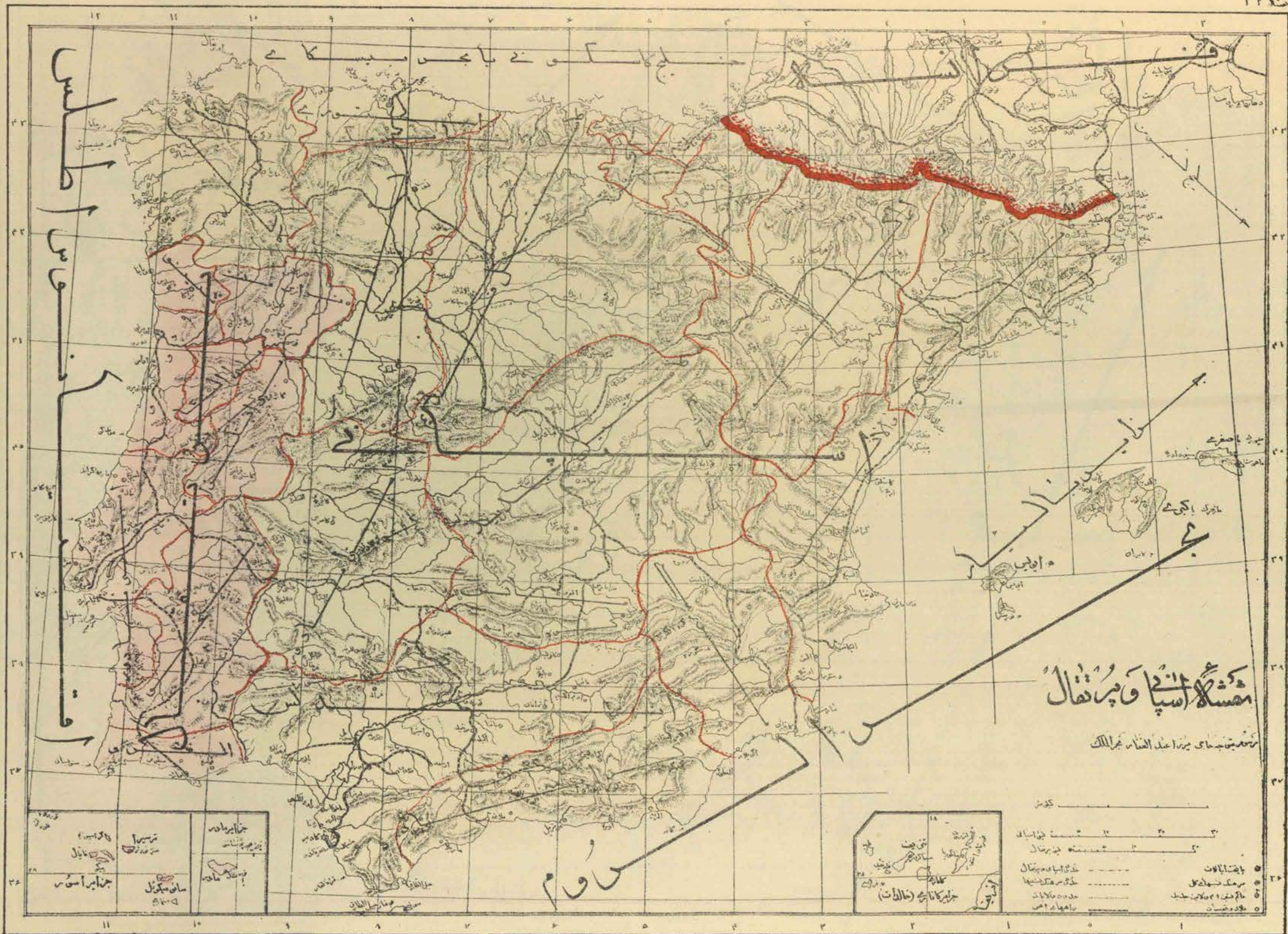
تصویر منتهی به سوی مرآت انصاف و انصاف  
 در هر جهت و در هر حال و در هر وقت  
 در هر حال و در هر وقت و در هر حال

مقیاس  
 ۰ ۱۰ ۲۰ ۳۰ ۴۰ ۵۰ ۶۰ ۷۰ ۸۰ ۹۰ ۱۰۰  
 ۰ ۱۰ ۲۰ ۳۰ ۴۰ ۵۰ ۶۰ ۷۰ ۸۰ ۹۰ ۱۰۰

در هر جهت و در هر حال و در هر وقت

مقیاس و در هر جهت و در هر حال و در هر وقت



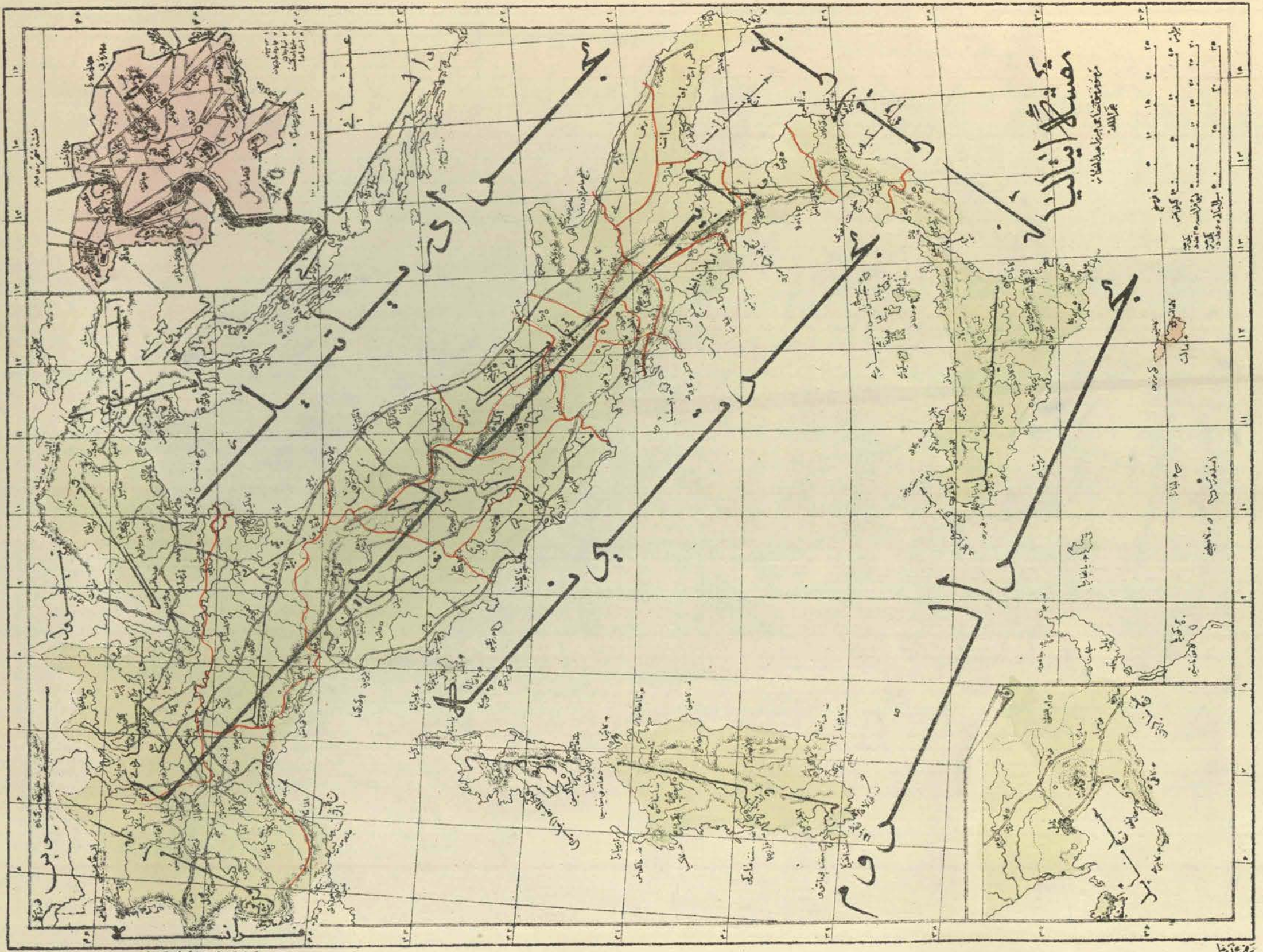


مجلس اسبغ و پرفال

مجلس اسبغ و پرفال

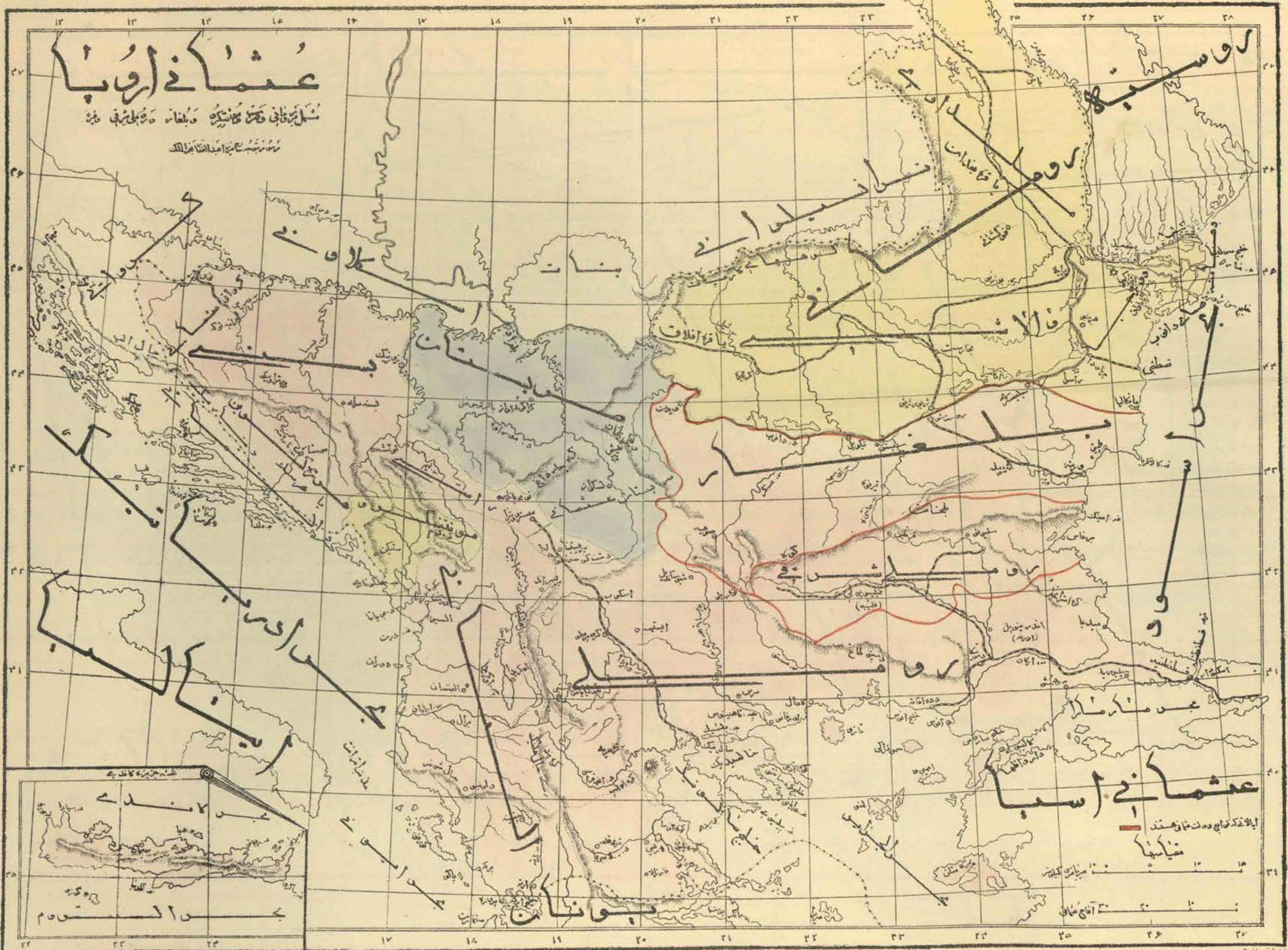
مجلس اسبغ و پرفال





نقشه ایران و بلاد مجاوره آن





دستگاه پیمایش

نقشه کشی و تصحیح

تبریز





- صحیح نام  
کبریٰ نام قسطنطنیہ
- | یونان سماجے   | شہر سوریا     |
|---------------|---------------|
| ۱ ایتھنز      | ۶ سینسی       |
| ۲ تھیبس       | ۷ لاقہ        |
| ۳ اکرانہ      | ۸ ارکانہ      |
| ۴ اریڈیڈ      | ۹ جزیرہ شیبیل |
| ۵ اٹانہ       | ۱۰ سیکلان     |
| جزیرہ ایوس ہے |               |
| ۱۱ کی رتسہ    |               |
| ۱۲ سفالہ ہے   |               |
| ۱۳ تراست      |               |

یونان کنو ہے  
موسمیں جہاں میں زمین صید الغنایا بحر اللک  
میانہا

میلوں میں  
۰ ۱۰ ۲۰ ۳۰ ۴۰ ۵۰ ۶۰ ۷۰ ۸۰ ۹۰ ۱۰۰  
۰ ۱۰ ۲۰ ۳۰ ۴۰ ۵۰ ۶۰ ۷۰ ۸۰ ۹۰ ۱۰۰

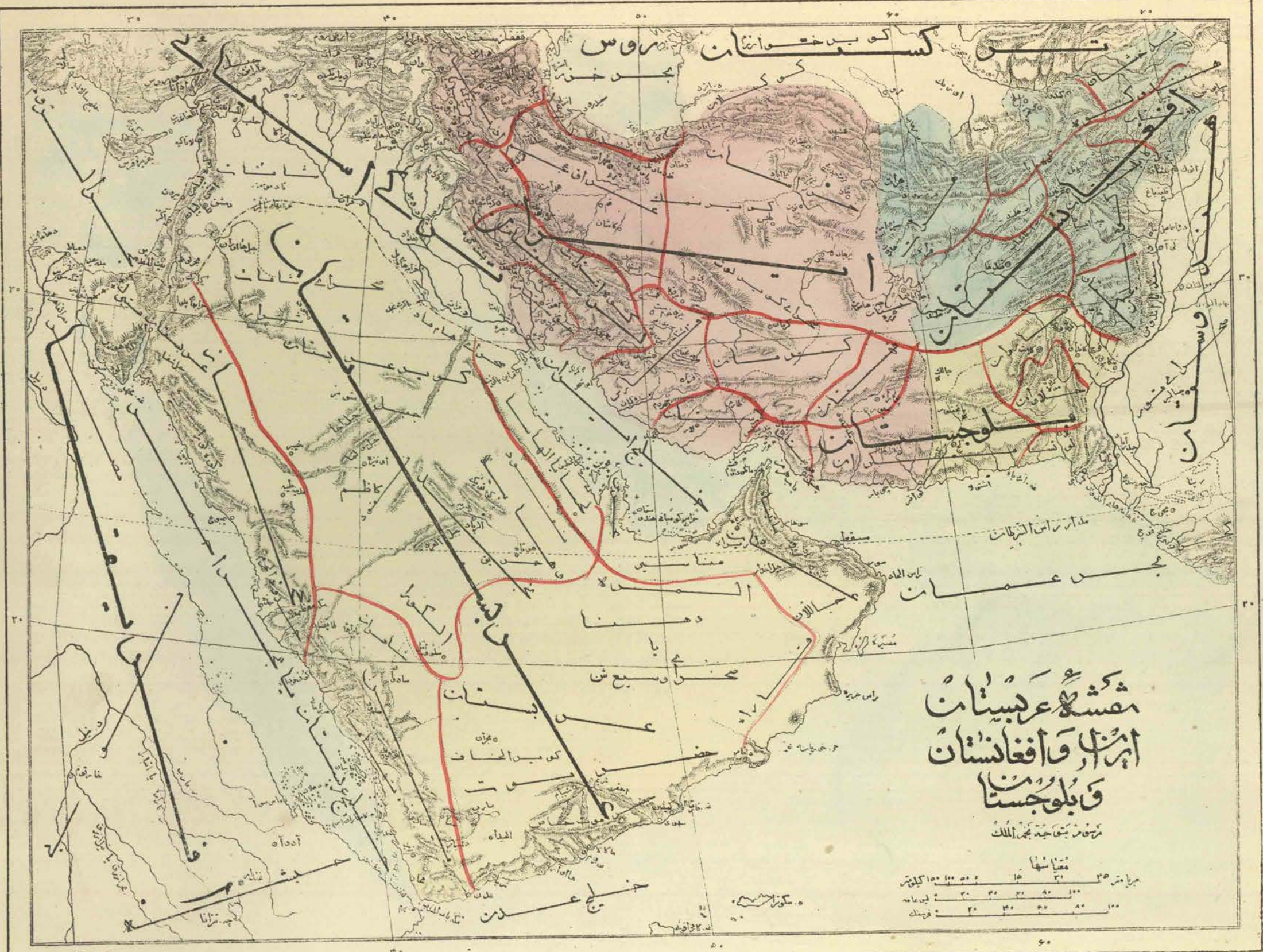




مقياس ۱ : ۱۰۰۰۰

رسم و تصحيح محمد النور





بدره اراغی و بلاد هندوستان و بلاد فارس و بلاد خراسان و بلاد توران

عجل و جدت از کتب خطی





چهارمین و پنجمین جلد از مجموع

فهرست اسامی بلاد و شهرات

تفسیر و بصیرت از تاریخ





**هند و هندوستان**

مستوفی و جغرافیای هند و هندوستان

**تفصیل ایالات هندوستان**

- ۱ مستوفیان بلاد هندوستان
- ۲ ایالت بنگال
- ۳ ایالت مدراس
- ۴ ایالت بیهار
- ۵ ایالت ویدیش و ایالت شمال غربی
- ۶ ایالت ایچاندر
- ۷ ایالت مرآت
- ۸ ایالت اترپردیش
- ۹ ایالت مرآت
- ۱۰ ایالت مرآت
- ۱۱ ایالات و ایالت مرآت
- ۱۲ مستوفیان هندوستان
- ۱۳ مستوفیان هندوستان
- ۱۴ مستوفیان هندوستان

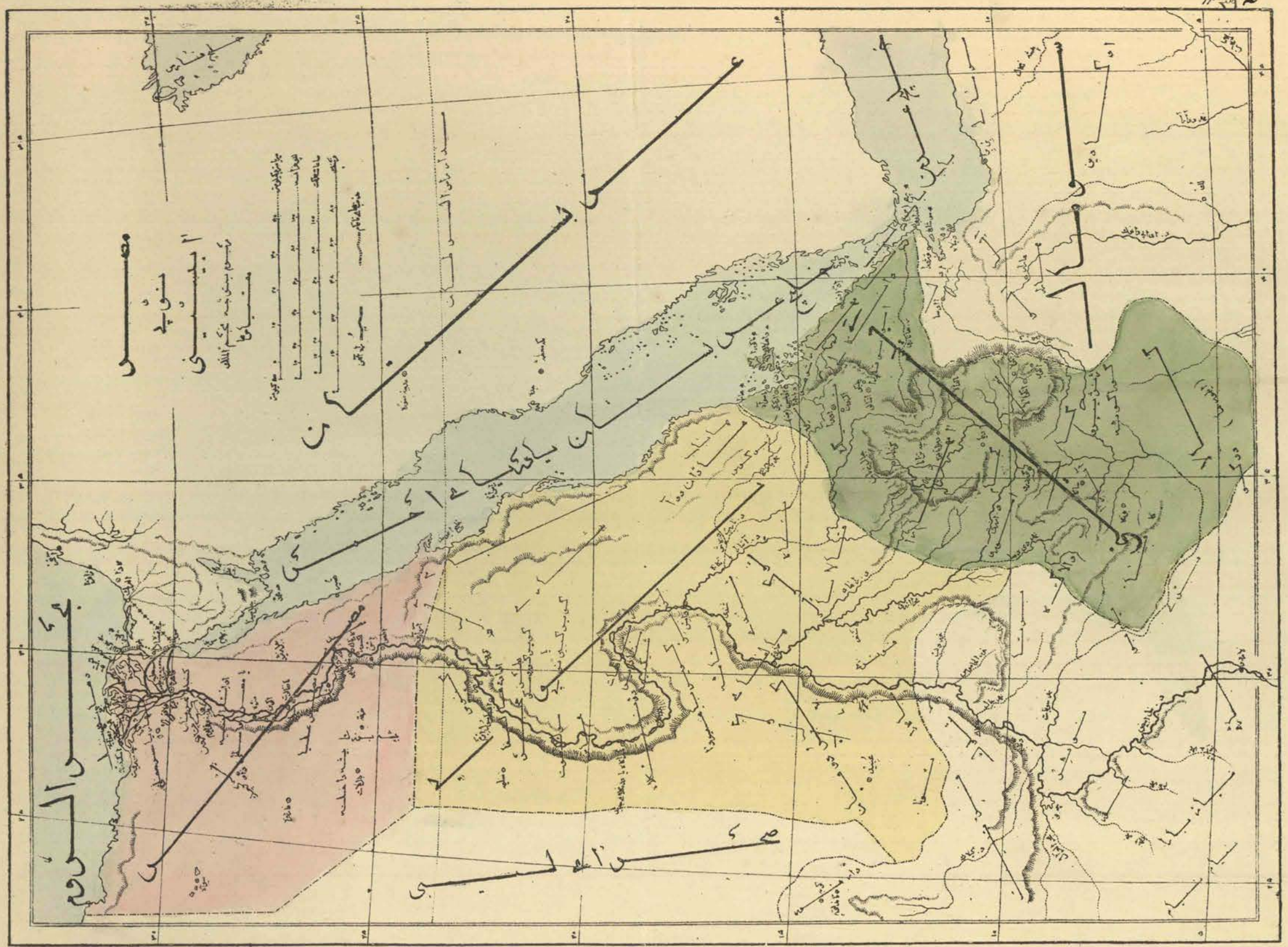
**ایندیا**

توسعه و جغرافیای هند و هندوستان

توسعه و جغرافیای هند و هندوستان

توسعه و جغرافیای هند و هندوستان









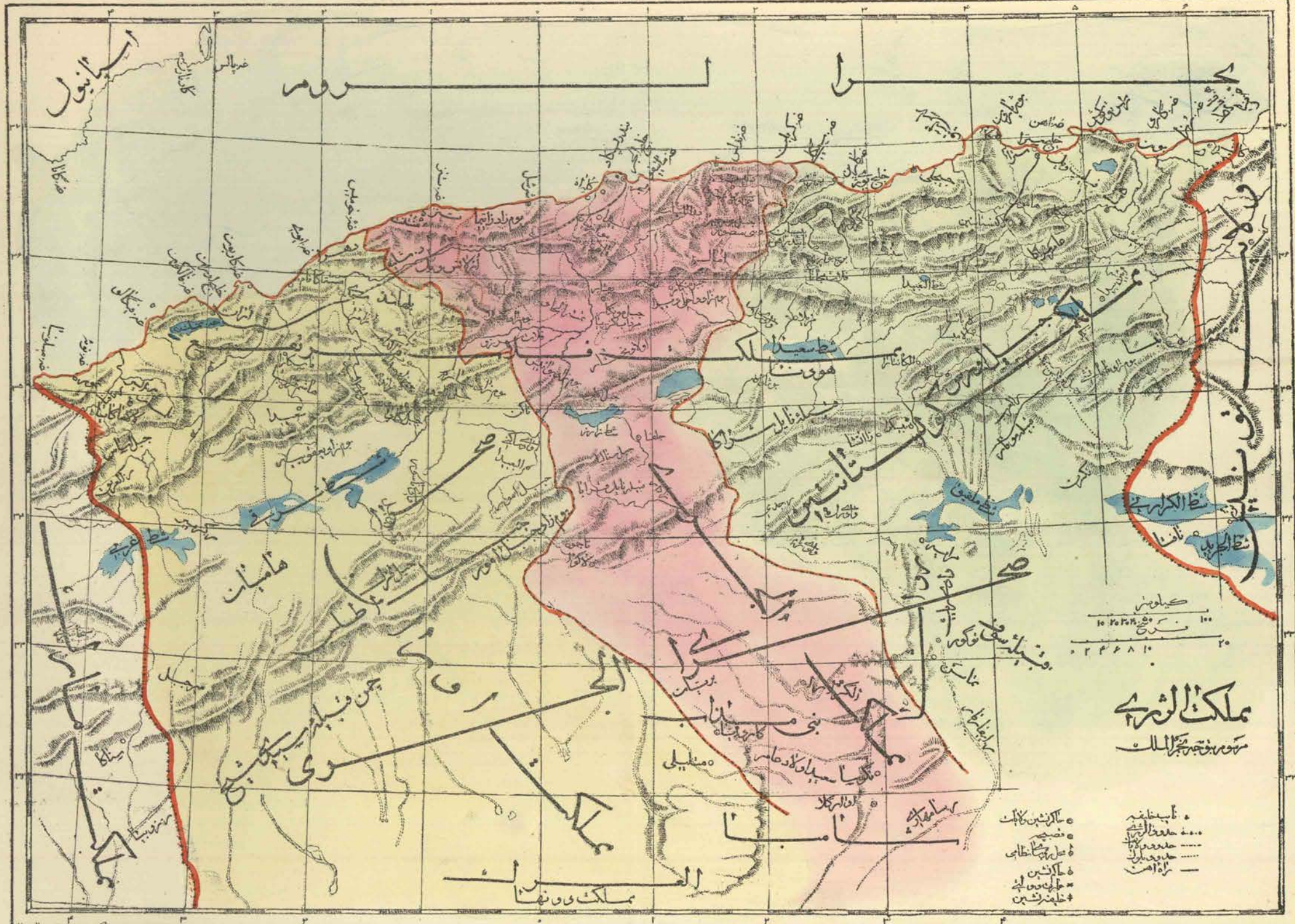
|    |    |    |    |    |    |    |    |    |     |
|----|----|----|----|----|----|----|----|----|-----|
| ۱۰ | ۲۰ | ۳۰ | ۴۰ | ۵۰ | ۶۰ | ۷۰ | ۸۰ | ۹۰ | ۱۰۰ |
| ۱۰ | ۲۰ | ۳۰ | ۴۰ | ۵۰ | ۶۰ | ۷۰ | ۸۰ | ۹۰ | ۱۰۰ |
| ۱۰ | ۲۰ | ۳۰ | ۴۰ | ۵۰ | ۶۰ | ۷۰ | ۸۰ | ۹۰ | ۱۰۰ |
| ۱۰ | ۲۰ | ۳۰ | ۴۰ | ۵۰ | ۶۰ | ۷۰ | ۸۰ | ۹۰ | ۱۰۰ |

مقدونیه و کوردستان و ارض عثمانیه و بلاد فارس و هند و چین و سایر بلاد

میرستان  
 مشتمل بر ملک مارکن و الجرم و سیمکان  
 قویونلو  
 مرشد بنو جیه و جمال و...

نقشه جهان و بلاد ایران و سایر بلاد

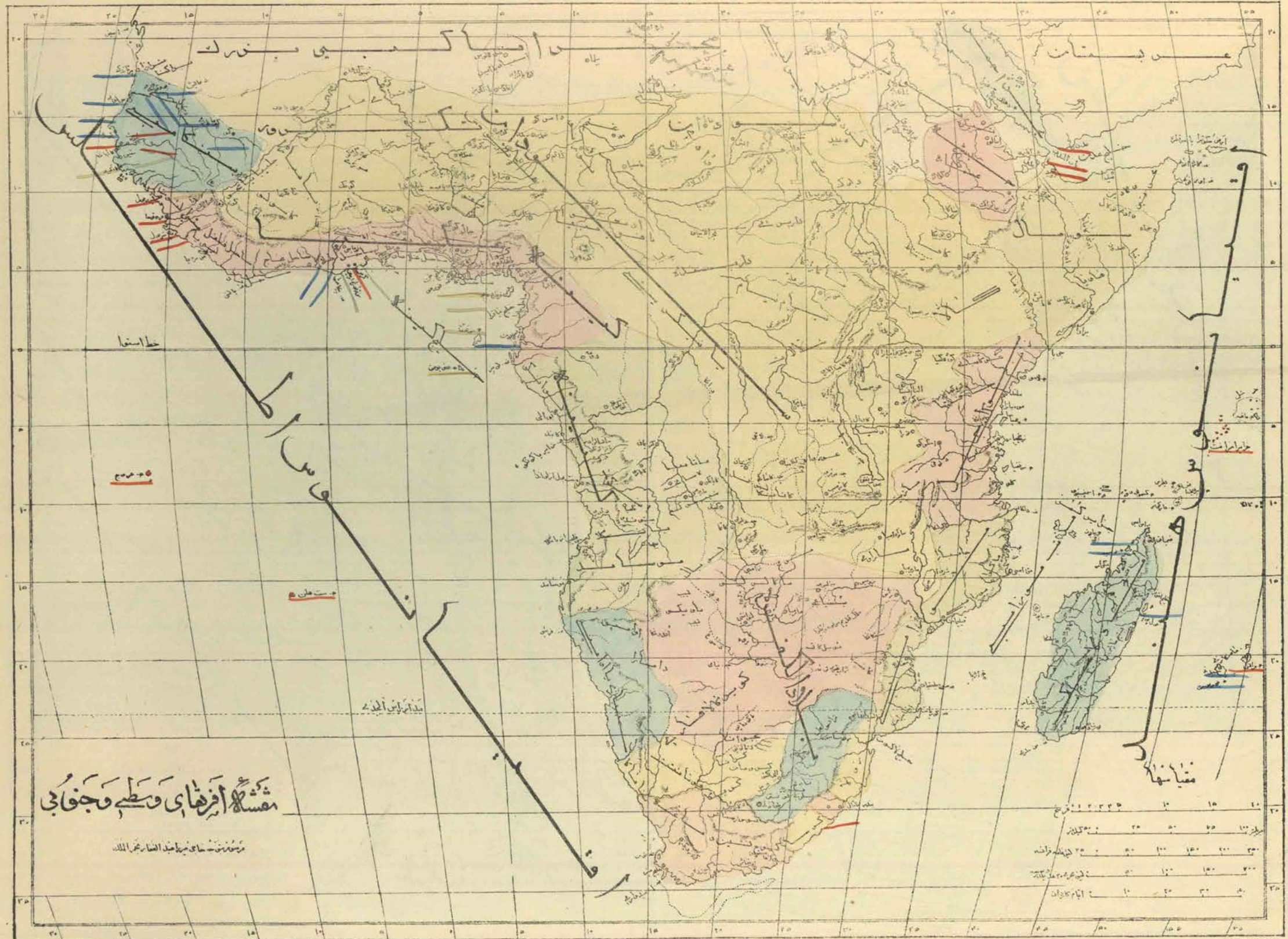




ممالک ارمنستان در زمان سلطنت ساسانیان

عراق و فارس





نقشه آفریقای وسطی و جنوبی

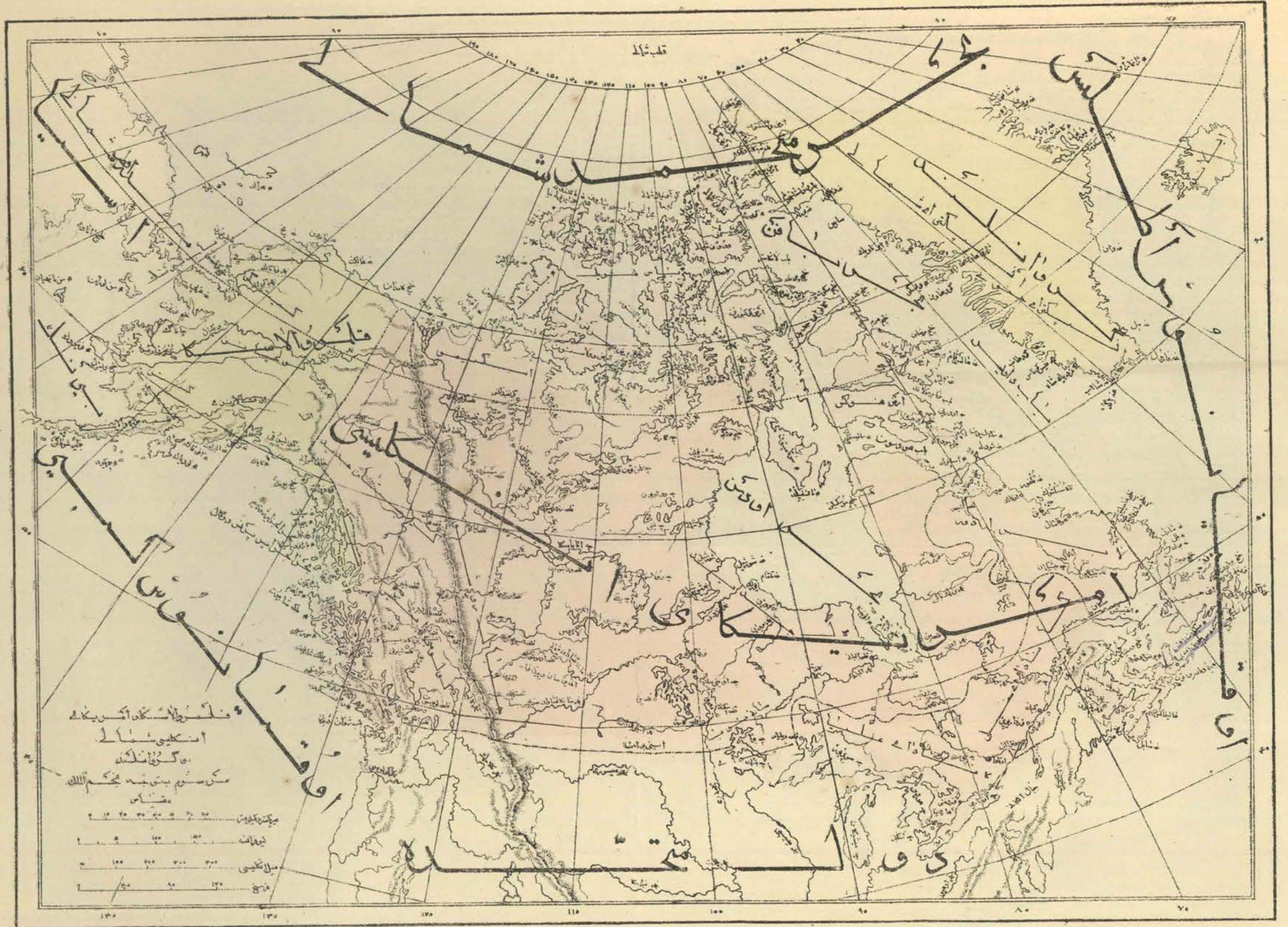
موسسه جغرافیایی و کartoگرافیک تهران

مقیاس ۱:۱۰۰,۰۰۰

نقشه جغرافیایی ایران و کشورهای همسایه

چاپخانه گنجینه







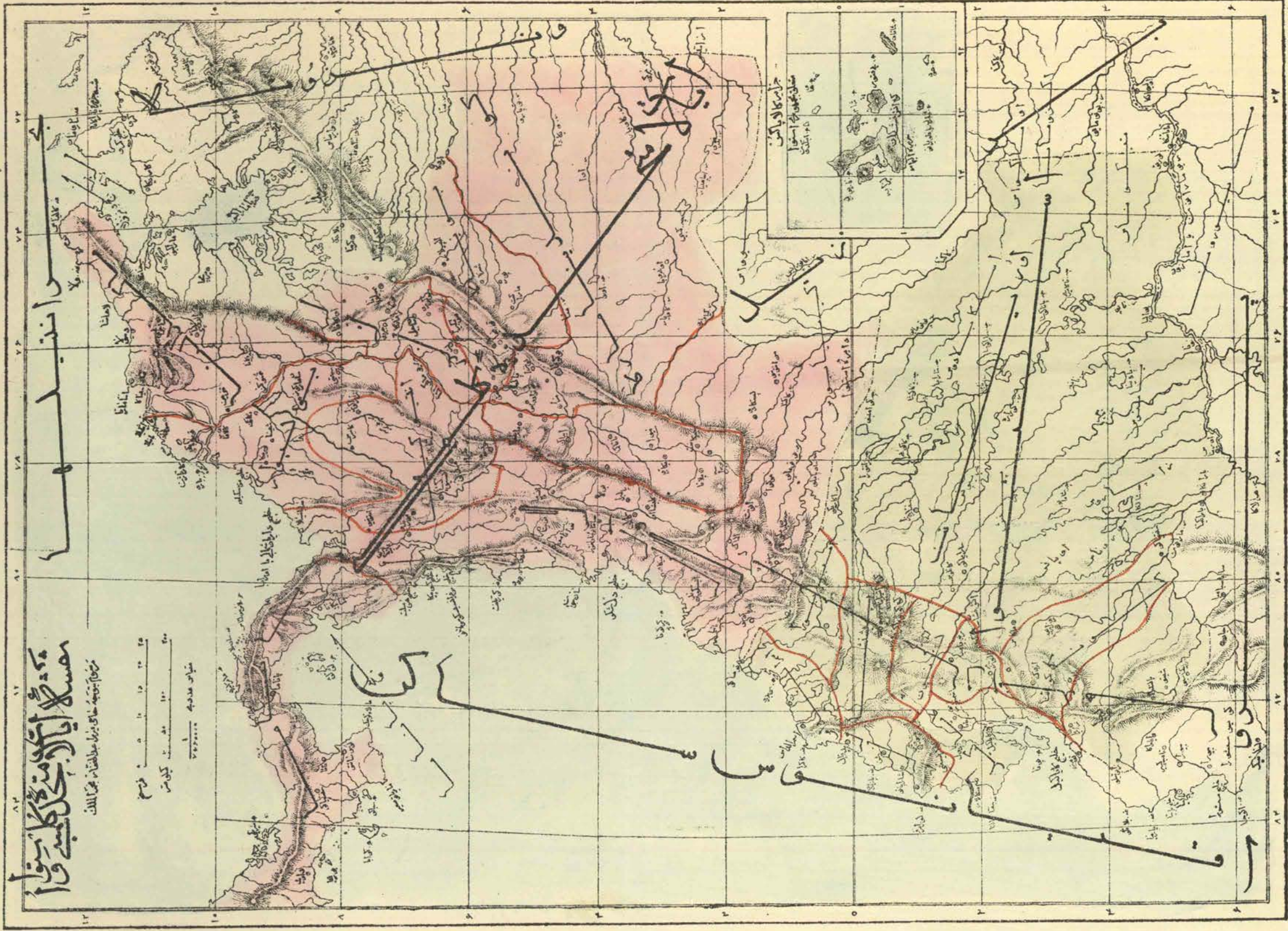


مسألة الأمازيغية بيني وبينكم  
 وملككم

مقياسها  
 فسخ ٥٠  
 برسات ٥٠  
 في مائة ٥٠  
 في مائة ٥٠

مصر بيني وبينكم  
 مقياسها





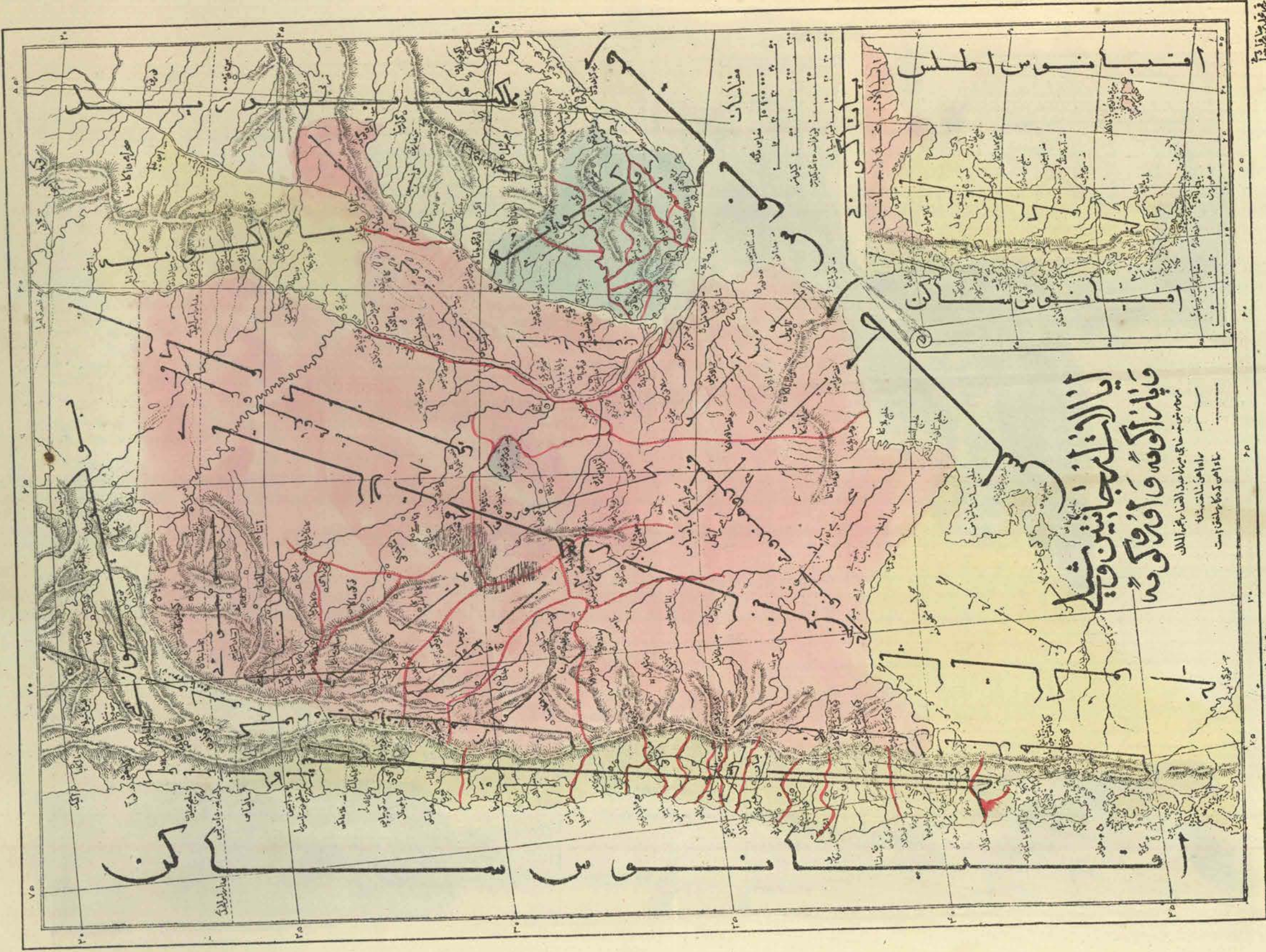
حصه ایالات هندوستان و افغانستان

مختصات جغرافیایی این نقشه بر اساس مختصات

مقیاس عددی ۱ : ۱۰۰۰۰۰  
 ۱۰۰ کیلومتر  
 ۵۰ فرسنگ

جزایر کابل و پاکستان  
 شامل هندوستان و افغانستان  
 هندوستان  
 افغانستان  
 پاکستان

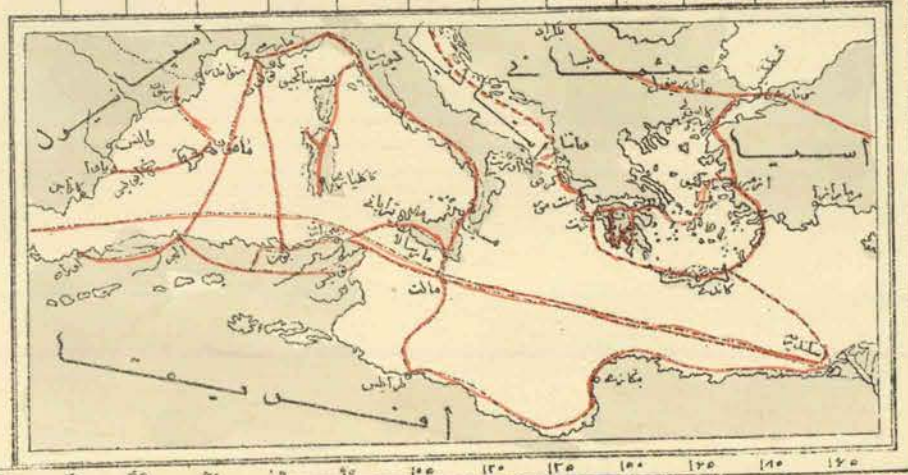
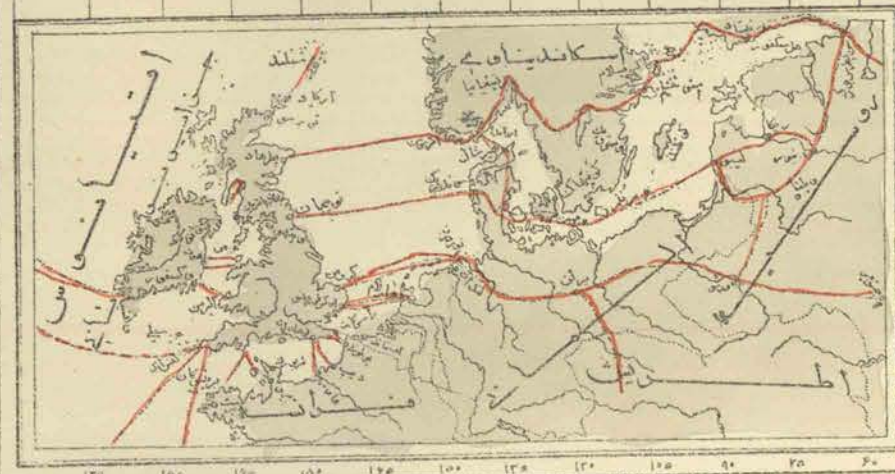
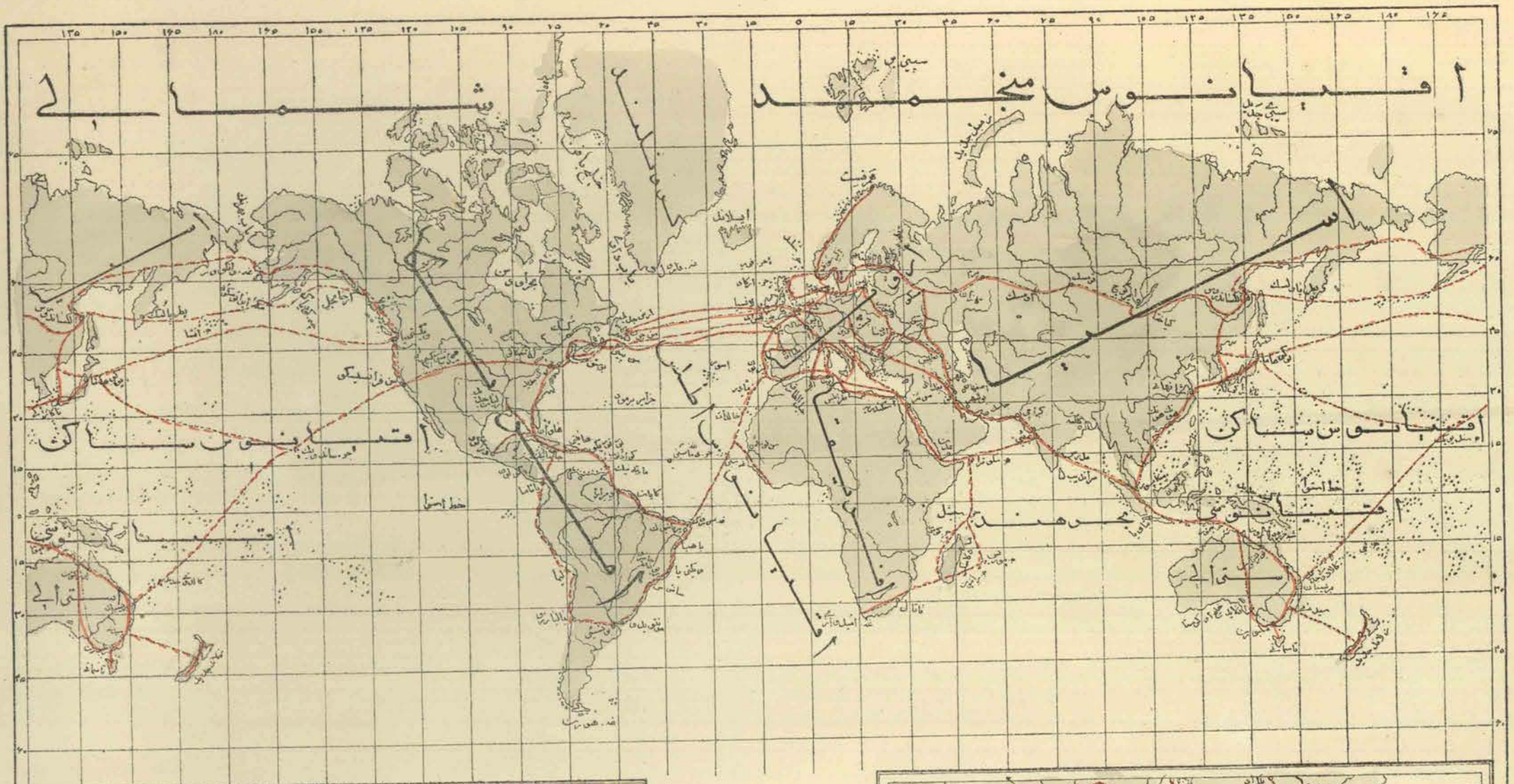




ایالت خرابه تا خرابه  
 و پاراکوه و افروک و ده

ساده ای که ساخته شده  
 ساد ای که ساخته شده است





مسیبک کی اسی طرح سے  
 میرا حق فتنہ کی بلایاں ہوں کہ  
 مرا کی وقت کی ہوں کہ ہوں کہ ہوں کہ  
 خط و کتابت کی  
 خط و کتابت کی

میرا حق فتنہ کی بلایاں ہوں کہ  
 مرا کی وقت کی ہوں کہ ہوں کہ ہوں کہ

میرا حق فتنہ کی بلایاں ہوں کہ  
 مرا کی وقت کی ہوں کہ ہوں کہ ہوں کہ

میرا حق فتنہ کی بلایاں ہوں کہ  
 مرا کی وقت کی ہوں کہ ہوں کہ ہوں کہ

EZET OLLAH KHAN  
 BAKHAR



